



**POGÓRZAŃSKIE
STOWARZYSZENIE
DUNAJEC-BIAŁA**

Ciężkowice



Gromnik



Pleśna



Ryglice



Rzepiennik
Strzyzewski



Szerzyny



Tuchów



Wojnicz



Zakliczyn



Lokalna Strategia Rozwoju

LGD Pogórzeńskie Stowarzyszenie Dunajec-Biała na lata 2023-2027

Tuchów, Zakliczyn, maj 2023



Fundusze
Europejskie



Rzeczpospolita
Polska

Dofinansowane przez
Unię Europejską



MAŁOPOLSKA

Spis treści

1.	Charakterystyka partnerstwa lokalnego	4
1.1.	Nazwa LGD i forma prawna	4
1.2.	Opis procesu tworzenia partnerstwa	4
1.3.	Ogólny opis struktury LGD	7
1.4.	Skład organu decyzyjnego	8
1.5.	Charakterystyka rozwiązań stosowanych w procesie decyzyjnym	9
1.6.	Dokumenty regulujące funkcjonowanie LGD	9
2.	Charakterystyka obszaru i ludności objętej wdrażaniem LSR.....	11
2.1.	Opis obszaru	11
2.2.	Mapa obszaru objętego LSR z zaznaczeniem granic poszczególnych gmin.....	13
2.3.	Spójność obszaru	13
3.	Partycypacyjny charakter LSR	17
3.1.	Partycypacja społeczna na etapie przygotowania LSR	17
3.2.	Partycypacja społeczna na etapie wdrażania LSR.....	22
3.2.1.	Partycypacja społeczna na etapie oceny efektów	23
3.3.	Grupy docelowe.....	23
4.	Analiza potrzeb i potencjału LSR.....	30
4.1.	Analizę potrzeb rozwojowych i potencjałów obszaru wdrażania LSR wraz z ich uzasadnieniem	30
4.1.1.	Dostępność dla osób z niepełnosprawnościami oraz przestrzegania zasady równości szans i niedyskryminacji	38
4.1.2.	Analiza SWOT.....	39
4.2.	Powiązania działań podejmowanych przez LGD z działaniami podejmowanymi w ramach pozostałych instrumentów terytorialnych	43
5.	Spójność , komplementarność i synergia	46
5.1.	Opis powiązań programu z dokumentami strategicznymi i planistycznymi na poziomie krajowym, regionalnym	46
5.2.	Partnerstwo – zasady współpracy pomiędzy sektorem publicznym, społecznym i gospodarczym	58
6.	Cele i wskaźniki Lokalnej Strategii Rozwoju.....	60
6.1.	Cele LSR i ich źródła finansowania.....	60
6.1.1.	Cel pierwszy: DOŚWIADCZAJ - wykorzystanie walorów krajobrazowych, przyrodniczych, kulturowych Pogórza dla tworzenia markowego produktu turystycznego	61

6.1.2.	Cel drugi: DOBRZE ŻYJ - Pogórze dobrym i atrakcyjnym miejscem do życia, w którym innowacja łączy się z poszanowaniem wielowiekowej tradycji obszaru.....	63
6.1.3.	Cel trzeci: WSPÓŁDZIAŁAJ - włączenie społeczne osób w gorszym położeniu oraz wzmacnianie kapitału społecznego obszaru LGD	66
6.2.	Wskaźniki	70
6.2.1.	Wskaźniki produktu i rezultatu w ramach celu pierwszego – Doświadczaj	70
6.2.2.	Wskaźniki produktu i rezultatu w ramach celu drugiego – „Dobrze żyj”	70
6.2.3.	Wskaźniki produktu i rezultatu w ramach celu trzeciego– „Współdziałaj”	72
7.	Sposób wyboru i oceny operacji oraz sposób ustanawiania kryteriów wyboru.....	73
7.1.	Charakterystyka organizacji pracy LGD	73
7.2.	Kryteria wyboru	76
7.2.1.	Sposób ustanawiania i zmiany kryteriów wyboru	79
8.	Plan działania	81
9.	Plan finansowy LSR	82
9.1.	Powiązania źródeł finansowania z celami LSR.....	82
10.	Monitoring i ewaluacja.....	83
10.1.	Szczegółowy opis procesu monitorowania i ewaluacji.....	84
10.1.1.	Monitoring	84
10.1.2.	Ewaluacja	85
10.2.	Sposób wykorzystania wyników z ewaluacji i analizy danych monitoringowych.....	86
11.	Załączniki	87

1. Charakterystyka partnerstwa lokalnego

1.1. Nazwa LGD i forma prawna

Nazwa LGD: Lokalna Grupa Działania Pogórzańskie Stowarzyszenie Dunajec-Biała

Status prawny LGD: Stowarzyszenie

Data rejestracji w Sądzie Rejestrowym: 18 stycznia 2022

KRS: 0000947161, NIP: 993 068 59 59, REGON: 520992810

1.2. Opis procesu tworzenia partnerstwa

Wstępne rozmowy o potrzebie stworzenia nowej formuły działania na obszarze południowej części powiatu tarnowskiego i zintegrowania przedsięwzięć rozwojowych prowadzonych na obszarze 9 gmin tj. Ciężkowic, Gromnika, Pleśnej, Ryglie, Rzepiennika Strzyżewskiego, Szerzyn, Tuchowa, Wojnicza i Zakliczyna podjęto we wrześniu 2021 roku. Inicjatywę tę podjęli wspólnie członkowie zarządów dwóch funkcjonujących na tym terenie Lokalnych Grup Działania: LGD Pogórzańskie Stowarzyszenie Rozwoju i LGD Dunajec-Biała. Bardzo szybko inicjatywę tę wsparli także wójtowie i burmistrzowie dziewięciu gmin dostrzegając w tym realną szansę na podejmowanie inicjatyw, których celem jest jeszcze większa integracja już współpracujących ze sobą samorządów. Dotychczasowy podział obszaru na dwie Lokalne Grupy Działania od dłuższego czasu przebiegał w poprzek wielu wspólnym inicjatywom podejmowanym w formule partnerskiej (np. projekt Źródlanego Szlaku czy działające na obszarze związki komunalne), a także codziennej współpracy lokalnych samorządów.

W ślad za spotkaniami przedstawicieli samorządów, doszło do szeregu spotkań zarządów obu LGD, a także spotkań przedstawicieli obu zarządów z członkami obu LGD. Dyskutowano o plusach i minusach takiego połączenia, uznając jednocześnie, iż sieci wzajemnych powiązań współpracujących ze sobą gmin, wspólne walory przyrodnicze, krajobrazowe, turystyczne, kulturowe i rolnicze, a także wzajemne przepływy mieszkańców i pracowników na obszarze, są tak duże, iż **gminy południowej części powiatu tarnowskiego tworzą spójny obszar funkcjonalny predystynowany do jeszcze ściślejszej współpracy.**

W konsekwencji podjęto decyzję o powołaniu wspólnego stowarzyszenia obejmującego swym zasięgiem gminy **Ciężkowice, Gromnik, Pleśna, Ryglie, Rzepiennik Strzyżewski, Szerzyny, Tuchów, Wojnicz i Zakliczyn pod nazwą Pogórzańskie Stowarzyszenie Dunajec-Biała.** 4 stycznia 2022 roku odbyło się zebranie założycielskie, które po ukonstytuowaniu się podjęło jednogłośnie (43 głosy za, przy braku głosów przeciwnych i wstrzymujących się) uchwałę w sprawie utworzenia Pogórzańskiego Stowarzyszenia Dunajec-Biała. Na tym samym Walnym Zebraniu przyjęto także uchwały w sprawie przyjęcia Statutu Pogórzańskiego Stowarzyszenia Dunajec-Biała oraz w sprawie wyboru Komitetu Założycielskiego Pogórzańskiego Stowarzyszenia Dunajec-Biała, a także powołano Zarząd Stowarzyszenia wraz z wyborem Prezesa Zarządu, a także powołano Komisję Rewizyjną. W kolejnych punktach przyjęto Regulamin Walnego Zebrania Pogórzańskiego Stowarzyszenia Dunajec-Biała i Regulamin Komisji Rewizyjnej Stowarzyszenia, a także ustalono wysokość składek członkowskich. Z kolei 8 marca 2022 roku odbyło się Nadzwyczajne Walne Zebranie Członków Stowarzyszenia.

Obecne Stowarzyszenie **czierpie swoją wiedzę i doświadczenie z obu dotychczasowych Lokalnych Grup Działania (LGD Pogórzańskie Stowarzyszenie Rozwoju i LGD Dunajec-Biała),** jako że zarówno członkowie obu stowarzyszeń, jak i cały personel merytoryczny, współtworzą nowe Stowarzyszenie.

Pogórzańskie Stowarzyszenie Rozwoju, które sięga swoimi doświadczeniami roku 2005, kiedy to realizowało swój pierwszy projekt „Korzenie przyszłości Pogórza” w ramach Pilotażowego Programu Leader+ „Schemat I. Proces budowania partnerstwa”. Prowadzony był on równoległe z opracowywaniem Zintegrowanej Strategii Rozwoju

Obszarów Wiejskich dla gmin: Tuchów, Ryglice, Rzepiennik Strzyżewski, Gromnik i Szerzyny. Efektem było utworzenie Lokalnej Grupy Działania pn. Pogórzańskie Stowarzyszenie Rozwoju (data wpisania stowarzyszenia do KRS – 2.02.2006 roku, pod numerem 0000250154) i opracowanie ZSROW pn. „Program Rozwoju Pogórza”. W skład Pogórzańskiego Stowarzyszenia Rozwoju weszli członkowie założyciele - inicjatorzy (51 osób), którzy reprezentowali 21 podmiotów sektora publicznego oraz 30 podmiotów sektora społeczno-gospodarczego. Działania projektowe kontynuowano w latach 2007 – 2008.

Kolejny etap to przygotowywanie i realizacja „Lokalne Strategii Rozwoju na lata 2007-2013”. Przygotowana w sposób partycypacyjny i przyjęta najpierw przez Zarząd Stowarzyszenia, a następnie przez Walne Zebranie Członków 16 grudnia 2008 roku pozwoliła poprzez realizację założonych celów strategicznych przyczynić się do zrealizowania wraz ze swoimi beneficjentami aż 102 operacji. Analizując poszczególne działania warto zaznaczyć, iż w ramach:

- tzw. małych projektów zrealizowano 80 projektów na łączną kwotę 1 674 445,07 zł;
- odnowy i rozwoju wsi zrealizowano 17 projektów na łączną kwotę 3 533 253,92 zł;
- różnicowania w kierunku działalności nierolniczej zrealizowano 2 projekty na łączną kwotę 93 722,00 zł;
- tworzenia i rozwoju mikroprzedsiębiorstw zrealizowano 1 projekt na kwotę 91 882,00 zł.

Ponadto w ramach LSR na lata 2007-2013 zrealizowano 4 projekty współpracy:

- Wschodnia Małopolska na rowerze – promujący turystykę rowerową na obszarze 5 LGD wschodniej Małopolski (projekt regionalny realizowany w partnerstwie z 4 partnerami – PSR było LGD koordynującą);
- Wrota Pogórza – promujący dziedzictwo kulturowe i atrakcje turystyczne obszaru 5 LGD wschodniej Małopolski (projekt regionalny realizowany w partnerstwie z 4 partnerami - PSR było LGD koordynującą);
- Polski i Słowacki Festiwal Smaku – promujący dziedzictwo kulinarne i produkty lokalne obszaru Pogórza i Podbabiogórza (projekt międzynarodowy realizowany w partnerstwie z 2 partnerami);
- Ekologia i odnawialne źródła energii korzyścią dla obszaru – promujący energie odnawialne jako element rozwoju obszaru LGD (projekt regionalny realizowany w partnerstwie z 3 partnerami).

Z kolei w okresie programowania 2014 – 2020 w ramach LGD przeprowadzono 34 konkursy udzielając 103 dotacji na rzecz 90 różnych podmiotów. I tak w ramach:

- pierwszego celu ogólnego: „Aktywizacja ekonomiczna mieszkańców Pogórza” rozdysponowano kwotę 1 240 000 euro;
- drugiego celu ogólnego: „Wzmacnianie kapitału społecznego na terenie Pogórza i włączenie w obieg społeczno-gospodarczy zasobów dziedzictwa lokalnego i regionalnego” rozdysponowano kwotę 1 009 710 euro;
- trzeciego celu ogólnego: „Kompleksowa oferta spędzania czasu wolnego na terenie Pogórza” rozdysponowano kwotę 612 750 euro.

W ramach zrealizowanych operacji udało się zrewitalizować 35 obiektów małej architektury, wesprzeć 13 zespołów regionalnych i instytucji kultury, a także odnowić 5 zabytków. Dzięki interwencji środków pozostających w dyspozycji LGD utworzono lub wsparto 57 nowe i już funkcjonujące firmy. Ze wsparcia LGD skorzystało 5 samorządów i 27 organizacji pozarządowych. Utworzono 59 nowych miejsc pracy oraz wsparto 82 inicjatywy społeczne. Wymiernym rezultatem podejmowanych działań był fakt skorzystania przez 13 120 osób z obiektów infrastruktury turystycznej, rekreacyjnej, kulturalnej powstałej lub odnowionej dzięki interwencji środków wdrażanych za pośrednictwem LGD Pogórzańskie Stowarzyszenie Rozwoju. Natomiast aż 46 358 osób wzięło udział w działaniach aktywizujących i integrujących lokalną społeczność, zaś 6 976 osób skorzystało z wydanych publikacji/wydawnictw promujących lokalne walory kulturowe, historyczne, przyrodnicze.

Z kolei **LGD Dunajec-Biała** swoje pierwsze doświadczenia zdobywała wdrażając działania związane z odnową wsi oraz zachowaniem i ochroną dziedzictwa kulturowego w ramach: Sektorowego Programu Operacyjnego „Restrukturyzacja i modernizacja sektora żywnościowego oraz rozwój obszarów wiejskich”, a także realizując działania w ramach programu SAPARD oraz ZPORR, a przede wszystkim wdrażając lokalną strategię rozwoju w ramach „Odnowy i rozwój wsi” wdrażanej w ramach schematu II programu Leader+ w ramach PROW 2007-2013.

Początki działalności LGD Dunajec-Biała sięgają lat 2006-2008, kiedy to w sposób partycypacyjny opracowano pierwszą „Zintegrowaną Strategię Rozwoju Obszarów Wiejskich dla terenu LGD Dunajec-Biała”, a następnie rozpoczęto realizację projektu pn. „Wspólnie działamy - nasze piękne Pogórze rozwijamy” (w ramach Schematu II Pilotażowego Programu LEADER+). Projekt miał na celu poprawę jakości życia mieszkańców terenu LGD Dunajec-Biała oraz inicjowanie i realizację nowatorskich projektów ukierunkowanych na wykorzystanie unikalnych walorów przyrodniczych i kulturowych Pogórza.

Kolejny okres działalności LGD Dunajec-Biała przypadła na lata 2007-2013, w którym to najpierw opracowano, a następnie wdrożono Lokalną Strategię Rozwoju. Wdrażane w tamtym czasie działania koncentrowały się wokół czterech najważniejszych celów ogólnych dotyczących obszaru gmin objętych działaniami LGD, tj. rozwoju turystyki bazującej na walorach przyrodniczych i kulturowych; różnicowaniu działalności gospodarczej w oparciu o produkty lokalne i rzemiosło; zachowaniu dziedzictwa przyrodniczego; rozwoju potencjału ludzkiego. W trakcie wdrażania LSR na lata 2007-2013 LGD udało się doprowadzić do powstania 12 miejsc pracy. Wykorzystanie budżetu postawionego do dyspozycji LGD w tamtym okresie oszacowano na poziomie blisko 95%, w tym: 50,95% środków przeznaczono na realizację projektów z zakresu odnowy i rozwoju wsi (27 projektów), 8,05% na tworzenie i rozwój mikroprzedsiębiorstw (4 projekty), 13,83% na małe projekty (59 projektów), 5% na różnicowanie w kierunku działalności nierolniczej (6 projektów), 1,55% na projekty współpracy (7 projektów), a 20,62% budżetu na funkcjonowanie LGD. Stowarzyszenie realizowało wiele projektów ukierunkowanych na rozwój turystyki na obszarach wiejskich jako jedne z pierwszych przeprowadziło sieciowanie produktu turystycznego, a za innowacyjne rozwiązania związane z promocją produktu regionalnego i tradycyjnego zostało nagrodzone medalem Mercurius Gedanensis oraz dyplomem Ministra Rolnictwa i Rozwoju Wsi. Stowarzyszenie jest też identyfikowane z pomysłem sprzedaży żywności lokalnej przez Internet, zintegrowało bowiem lokalnych producentów, co skutkowało założeniem stowarzyszenia i nagrodą w konkursie Laur Gospodarności, a w konsekwencji wpłynęło na rozwój społeczności lokalnej, podniesienie świadomości w zakresie ochrony środowiska i ekologii (kursy i usługi doradcze).

W roku 2015 przystąpiono do opracowania nowej strategii na lata 2014-2020, która kontynuowała wcześniejsze kierunki wsparcia związane z szeroko rozumianą turystyką, a także w jeszcze większym stopniu koncentrowała się na rozwoju przedsiębiorczości oraz tworzeniu miejsc pracy, pobudzaniu aktywności mieszkańców, jak również zwiększeniu poziomu ochrony środowiska naturalnego, w tym bogatego dziedzictwa przyrodniczego obszaru. W ramach opracowanej strategii i pozyskanych na jej wdrażanie środków przeprowadzono 71 konkursów (w tym 6 konkursów grantowych) udzielając łącznie 84 dotacji (w tym 32 w formie grantów). W tym okresie wsparło wszystkie samorządy współtworzące LGD, a także 35 organizacji pozarządowych oraz 6 mikroprzedsiębiorców. Interwencje środkami wydatkowanymi za pośrednictwem LGD przyczyniły się m.in. do powstania 40 nowych miejsc pracy, wsparcia 5 inicjatyw społecznych, a także realizacji 32 tzw. małych projektów (wdrażanych w formie grantów). W efekcie prowadzonych działań i zrealizowanych projektów ok. 5 000 osób skorzystało z obiektów infrastruktury turystycznej, rekreacyjnej, kulturalnej, zaś ok. 1 340 osób wzięło udział w działaniach aktywizujących i integrujących lokalną społeczność. Działania te realizowano w ramach dwóch celów i tak:

- w ramach pierwszego celu ogólnego: „Zwiększenie atrakcyjności obszaru LGD Dunajec-Biała dla mieszkańców i turystów” rozdysponowano kwotę 1 059 588,28 euro;

- w ramach drugiego celu ogólnego: „Rozwój społeczno-gospodarczy obszaru LGD Dunajec Biała” rozdysponowano kwotę 889 321,72 euro.

1.3. Ogólny opis struktury LGD

Strukturę LGD Pogórzańskie Stowarzyszenie Dunajec-Biała tworzą: Walne Zebranie Członków, Zarząd, Rada, Komisja Rewizyjna oraz biura LGD w Tuchowie i Zakliczynie. Skład grupy jest reprezentatywny dla lokalnej społeczności, bez dominacji jakiegokolwiek grupy interesu i uwzględnia przedstawicieli sektora publicznego, społecznego, gospodarczego, a także innych grup szczególnie istotnych z punktu widzenia realizacji LSR oraz mieszkańców.

Walne Zebranie Członków (WZC) stanowi najwyższą władzę **Pogórzańskiego Stowarzyszenia Dunajec-Biała (PSD-B)**. Do głównych kompetencji WZC należy wybór i odwołanie członków Zarządu, Komisji Rewizyjnej i Rady, a także rozpatrywanie i zatwierdzanie sprawozdań z działalności stowarzyszenia oraz sprawozdań finansowych. Ponadto zadaniem Walnego Zebrania Członków jest uchwalanie kierunków i programu działania PSD-B. Zgodnie ze stanem na dzień 16 maja 2023 roku, Walne Zebranie Członków liczy 65 członków, którzy reprezentują partnerów publicznych (19 członków, tj. 29,2%) społecznych (30, tj. 46,2%) oraz gospodarczych (16 członków, tj. 24,6%).

Sektor publiczny reprezentują przedstawiciele gmin wchodzących w skład PSD-B (wójtowie, burmistrzowie oraz ich zastępcy, a także przedstawiciele instytucji i urzędów partnerskich gmin), natomiast **sektor gospodarczy** reprezentują przedstawiciele przedsiębiorstw oraz podmiotów gospodarczych funkcjonujących na obszarze objętym LSR, zaś **sektor społeczny** to osoby fizyczne z obszaru objętego LSR, w tym przedstawiciele organizacji pozarządowych oraz innych dobrowolnych zrzeszeń i ruchów obywatelskich.

Rada Decyzyjna Pogórzańskiego Stowarzyszenia Dunajec-Biała to organ, do którego kompetencji należy przede wszystkim dokonywanie oceny projektów oraz wybór operacji, które mają być realizowane w ramach LSR. Szczegółowy opis Rady znajduje się w kolejnym podrozdziale.

Zarząd Pogórzańskiego Stowarzyszenia Dunajec-Biała składa się z 6 do 10 członków (tj. Prezesa, dwóch Wiceprezesów, Skarbnika, Sekretarza oraz od 1 do 5 członków zwykłych) i prowadzi sprawy stowarzyszenia, zarządza jego majątkiem i interesami, kieruje działaniami Biura LGD, a także reprezentuje PSD-B wobec osób trzecich. Ponadto do jego kompetencji należy opracowywanie projektów LSR, a także innych dokumentów niezbędnych do aplikowania o wsparcie finansowe w ramach dostępnych instrumentów finansowych.

Komisja Rewizyjna jest organem kontrolnym PSD-B, którego podstawowym zadaniem jest czuwanie nad realizacją uchwał WZC oraz dokonywanie okresowej oceny działalności Zarządu.

W najbliższym czasie planuje się uruchomienie Biura LGD Pogórzańskie Stowarzyszenie Dunajec-Biała. Nabór na pracowników biura będzie odbywał się w otwartym konkursie. Ważnymi kryteriami, którymi będzie kierował się Zarząd Stowarzyszenia przy doborze przyszłego personelu będzie m.in. doświadczenie w pracy na rzecz struktur Lokalnych Grup Działania, doświadczenie we wdrażaniu funduszy europejskich, doświadczenie we współpracy z samorządami, doświadczenie w prowadzeniu procesów partycypacyjnych, a także dogłębna znajomość obszaru, na którym działa LGD, w tym jego deficytów oraz potencjałów. Utworzoną jednostką kierować będzie **Dyrektor Biura** zatrudniony przez Zarząd Stowarzyszenia. Zakłada się także, że osoba wybrana na stanowisko Dyrektora będzie mogła otrzymać upoważnienie Zarządu do reprezentowania Stowarzyszenie w granicach jego umocowania. Planuje się, że w pierwszym okresie funkcjonowania Biura jego struktura przedstawiać się będzie następująco:

- Dyrektor Biura,
- Zastępca Dyrektora,

- dwóch Specjalistów ds. wdrażania LSR (docelowo możliwe będzie zatrudnienie kolejnej osoby na takim samym stanowisku w miarę pojawiania się większej liczby zadań i uruchamiania kolejnych konkursów);
- Księgowy.

Zapewniony zostanie tym samym szczegółowy podział zadań pracowników Biura, co przełoży się na adekwatność wymagań przypisanych poszczególnym stanowiskom względem przewidzianych dla nich obowiązków.

Poszczególnym stanowiskom przypisane zostaną także zadania w zakresie animacji lokalnej i współpracy.

Dodatkowo, dla wszystkich stanowisk w Biurze LGD określona zostanie (wzorem wcześniejszych, sprawdzonych regulacji) metoda pomiaru jakości świadczonych usług. Beneficjenci doradztwa będą mieli możliwość oceny jakości udzielonego doradztwa: czy jego zakres spełnił ich oczekiwania, czy osoba udzielająca doradztwa była przygotowana merytorycznie i czy była zaangażowana w pomoc przy zgłaszanych tematach.

Dodatkowo, przygotowany regulamin biura Pogórzańskiego Stowarzyszenia Dunajec-Biała przewidywał będzie stały proces podnoszenia wiedzy i kwalifikacji pracowników biura.

W celu zapewnienia jak najbardziej profesjonalnego funkcjonowania Biura LGD przewiduje się – wzorem doświadczeń z obu wcześniejszych LGD - bieżącą ocenę efektywności świadczonego przez pracowników doradztwa. Ocena ta dokonywana będzie poprzez ewidencjonowanie ankiet wypełnianych przez beneficjentów po etapie świadczenia usługi. Jakość prowadzonych przez pracowników Biura LGD działań, oceniana jest raz na rok w procesie monitoringu oraz raz do roku w procesie ewaluacji. W przypadku stwierdzenia nieprawidłowości w sposobie świadczenia doradztwa lub braku zadowolenia ze strony beneficjentów, przewiduje się interwencję organów stowarzyszenia i wprowadzenie koniecznych zmian w tym zakresie.

1.4. Skład organu decyzyjnego

Organem decyzyjnym Pogórzańskiego Stowarzyszenia Dunajec-Biała jest Rada Decyzyjna składająca się z **9- 31 osób wybieranych** i odwoływanych przez Walne Zebranie spośród członków Stowarzyszenia. Członkowie Rady Decyzyjnej wybierają spośród siebie Przewodniczącego, 2 Wiceprzewodniczących oraz Sekretarza. Do kompetencji Rady Decyzyjnej należy przede wszystkim dokonywanie oceny projektów oraz wybór operacji, które mają być realizowane w ramach LSR, a także ustalanie przyznanej kwoty wsparcia.

Członkowie Rady Decyzyjnej tworzą tzw. „trójkąt współpracy”, gdyż reprezentują kluczowe sektory:

- publiczny – 5 osób (27,8% całego składu Rady¹);
- społeczny – 6 osób (33,3%);
- gospodarczy – 7 osób (38,9%).

Tym samym przedstawiciele sektora publicznego stanowią mniej niż 30% organu decyzyjnego.

Członkowie Rady Decyzyjnej Pogórzańskiego Stowarzyszenia Dunajec-Biała, podejmujący decyzje o wyborze operacji oraz oceniający wnioski, będą stale podnosić swoje kompetencje w oparciu o opracowany przez PSD-B plan szkoleń. Przewiduje on m.in. szkolenia z zakresu regulaminu Rady Decyzyjnej, wdrażania LSR, procedur oraz kryteriów wyboru operacji czy zakresu podejmowania uchwał. Szkolenia mają charakter warsztatowy, uzupełniony o treści wykładowe i realizowane będą na przestrzeni całego okresu realizacji LSR.

¹ Stan na 16 maja 2023 roku.

1.5. Charakterystyka rozwiązań stosowanych w procesie decyzyjnym

Relacje między członkami LGD na etapie przygotowania i wdrażania LSR są oparte na pogłębionym partnerstwie i skutecznej komunikacji. W oparciu o doświadczenia poprzedniego okresu programowania zakłada się utrzymanie zwyczajowych zasad i form współpracy polegających m.in.:

- stosowaniu różnorodnych form i narzędzi komunikacji (bezpośrednia, telefoniczna, mailowa, pisemna);
- dążeniu do osiągnięcia konsensusu na poziomie istotnych decyzji podejmowanych przez Walne Zgromadzenie Członków;
- możliwość zgłaszania propozycji przez członków LGD dot. funkcjonowania LGD i wdrażania LSR,
- udzielaniu informacji zwrotnej (m.in. informowania o wyniku propozycji zgłoszonej przez członka LGD z uzasadnieniem).

Decyzje Rady Decyzyjnej, w szczególności w sprawach związanych z oceną i wyborem operacji, podejmowane są w formie uchwały zwykłą większością głosów (każdy członek Rady dysponuje jednym głosem). Decyzje podejmowane są przez podniesienie ręki lub – w przypadku oceny i wyboru operacji - poprzez wypełnienie karty oceny operacji.

Warunkiem koniecznym dla prawidłowości przeprowadzenia procesu decyzyjnego jest zagwarantowanie przedstawicielstwa każdego z sektorów (społecznego, gospodarczego i publicznego). Ponadto członkowie Rady Decyzyjnej są obowiązani zachować bezstronność w wyborze operacji. Członek Rady Decyzyjnej lub jego reprezentant, który jest wnioskodawcą wybieranej przez Radę operacji, reprezentuje wnioskodawcę, zachodzi pomiędzy nim, a wnioskodawcą stosunek bezpośredniej podległości służbowej, jest z nim spokrewniony, jest osobą fizyczną reprezentującą przedsiębiorstwo powiązane z przedsiębiorstwem reprezentowanym przez wnioskodawcę lub zgłosi inne powiązanie z daną operacją lub co do którego zachodzi podejrzenie stronniczości przy wyborze dane operacji, zostaje wykluczony z tego wyboru. Regulamin Rady Decyzyjnej zakłada ponadto obowiązek wyłączenia członków Rady w przypadku stwierdzenia innych powiązań. Rejestr interesów członków organu decyzyjnego prowadzony jest przez Zarząd PSD-B. W efekcie **na poziomie podejmowania decyzji w Radzie Decyzyjnej ani władze publiczne, ani żadna pojedyncza grupa interesu, nie posiada więcej niż 49% praw głosu (dzięki czemu proces decyzyjny w LGD nie jest zdominowany przez władze publiczne ani żadną z grup interesów).**

1.6. Dokumenty regulujące funkcjonowanie LGD

Działanie LGD regulują zapisy następujących dokumentów wewnętrznych:

- **Statut Pogórzańskiego Stowarzyszenia Dunajec-Biała**, przyjmowany przez Walne Zebranie Członków, który określa przede wszystkim:
 - podstawę prawną funkcjonowania LGD, w tym ustawę prawo o stowarzyszeniach i ustawę o rozwoju lokalnym;
 - podstawowe cele działania;
 - wskazuje organ nadzoru, którym jest Marszałek Województwa Małopolskiego;
 - wprowadza organ decyzyjny, którym jest Rada (odpowiedzialna za wybór operacji) oraz szczegółowo określa jej kompetencje i zasady reprezentatywności;
 - wskazuje organ LGD kompetentny w zakresie uchwalania LSR i kryteriów wyboru operacji (Walne Zebranie Członków), aktualizacji LSR (Zarząd);
 - zasady bezstronności członków organu decyzyjnego w wyborze operacji;
 - zasady nabywania i utraty członkostwa w LGD oraz jej organach.
- **Regulamin Rady Decyzyjnej Pogórzańskiego Stowarzyszenia Dunajec-Biała** – przyjęty uchwałą Walnego Zebrania Członków, który określa:

- szczegółowe zasady zwoływania i organizacji posiedzeń organu decyzyjnego (sposób informowania członków organu o posiedzeniach, zasady dostarczania dokumentów dotyczących spraw podejmowanych na posiedzeniach, itp.);
- szczegółowe rozwiązania dotyczące wyłączenia z oceny operacji (sposób wyłączenia członka organu z oceny);
- szczegółowe zasady podejmowania decyzji w sprawie wyboru operacji;
- zasady protokołowania posiedzeń organu decyzyjnego, zasady wynagradzania członków organu decyzyjnego.
- **Regulamin Zarządu Pogórzańskiego Stowarzyszenia Dunajec-Biała** – przyjęty uchwałą Walnego Zebrania Członków, który określa:
 - podział zadań pomiędzy członków Zarządu, zasady organizacji posiedzeń Zarządu;
 - zasady protokołowania posiedzeń.
- **Regulamin Walnego Zebrania Członków Pogórzańskiego Stowarzyszenia Dunajec-Biała**, zawierający:
 - zasady zwoływania i organizacji posiedzeń WZC;
 - zasady podejmowania decyzji w sprawie powołania organów LGD, zasady protokołowania posiedzeń WZC.
- **Regulamin Komisji Rewizyjnej Pogórzańskiego Stowarzyszenia Dunajec-Biała**, określający:
 - zasady zwoływania i organizacji posiedzeń Komisji;
 - zasady prowadzenia działań kontrolnych;
 - zasady protokołowania posiedzeń.
- **Regulamin Biura Pogórzańskiego Stowarzyszenia Dunajec-Biała** – dokument określający przede wszystkim:
 - zasady zatrudniania i wynagradzania pracowników;
 - uprawnienia Dyrektora Biura;
 - zasady udostępniania informacji, będących w dyspozycji LGD, uwzględniające zasady bezpieczeństwa informacji i przetwarzania danych osobowych;
 - metody oceny efektywności świadczonego przez pracowników LGD doradztwa.

Zasady zatrudniania i wynagradzania pracowników Biura LGD uregulowane zostaną ponadto w: **Procedurze naboru pracowników Pogórzańskiego Stowarzyszenia Dunajec-Biała** oraz **Regulaminie wynagradzania pracowników Biura Pogórzańskiego Stowarzyszenia Dunajec-Biała**, które uchwalane i aktualizowane są przez Zarząd.

Uchwalanie i aktualizacja Statutu oraz regulaminów: Rady, Zarządu, Komisji Rewizyjnej i Walnego Zebrania dokonywane jest w drodze uchwały podejmowanej przez Walne Zebranie Członków. Projekty zmian w tych dokumentach przesyłane są do członków LGD w terminach określonych w statucie oraz są publikowane na stronie internetowej Stowarzyszenia. Uchwalenie i aktualizacja Regulaminu Biura dokonywana jest w drodze uchwały podejmowanej przez Zarząd.

2. Charakterystyka obszaru i ludności objętej wdrażaniem LSR

2.1. Opis obszaru

Obszar Lokalnej Grupy Działania Pogórzańskie Stowarzyszenie Dunajec-Biała położony jest w południowej części powiatu tarnowskiego. Tworzy go ponad połowa gmin powiatu tarnowskiego tj. 9 z 16 wchodzących w skład powiatu tarnowskiego. Pięć gmin tworzących LGD to gminy miejsko-wiejskie: Ciężkowice, Ryglice, Tuchów, Wojnicz, Zakliczyn, zaś cztery to gminy wiejskie: Gromnik, Pleśna, Rzepiennik Strzyżewski, Szerzyny. Łączna powierzchnia obszaru LGD to 827 km². Największą z gmin jest Gmina Zakliczyn (122 km²), a najmniejszą Gmina Gromnik (70 km²). Obszar wg stanu na grudzień 2020 roku zamieszkiwało 100 292 osób (grudzień 2020). Najludniejsza jest Gmina Tuchów (17,4 tys. mieszkańców), a najmniejszą liczbę ludności ma Gmina Rzepiennik Strzyżewski (6,6 tys. mieszkańców).

Tabela 1. Podstawowe dane o gminach obszaru LGD

Lp.	Nazwa gminy	Powierzchnia (ha)	Ludność (os.) stan na 31.12.2020	Zakres oddziaływania EFSI
1.	Ciężkowice	10 338	11 100	EFS, EFRR, EFROW
2.	Gromnik	6 973	8 796	EFS, EFRR, EFROW
3.	Pleśna	8 306	11 869	EFS, EFRR, EFROW
4.	Ryglice	11 711	11 322	EFS, EFRR, EFROW
5.	Rzepiennik Strzyżewski	7 071	6 612	EFS, EFRR, EFROW
6.	Szerzyny	8 200	7 656	EFS, EFRR, EFROW
7.	Tuchów	9 986	17 375	EFS, EFRR, EFROW
8.	Wojnicz	7 931	13 173	EFS, EFRR, EFROW
9.	Zakliczyn	12 206	12 389	EFS, EFRR, EFROW
Razem		82 722	100 292	

Źródło: Opracowanie własne na podstawie danych GUS

Na obszarze powstała nowa Lokalna Grupa Działania, która obejmuje swoim działaniem obszar dwóch wcześniej działających Lokalnych Grup tj. Pogórzańskiego Stowarzyszenia Rozwoju i Dunajec-Biała. O takim rozwiązaniu zdecydowała przede wszystkim wspólnota potencjałów i deficytów rozwojowych. Większość obszaru leży na terenie Pogórza Ciężkowicko-Rożnowskiego, w widłach dwóch rzek: Dunajca i Białej. Przez teren LGD przebiega granica dwóch obszarów etnograficznych Małopolski – północną część obszaru LGD tworzą tzw. Krakowianie Wschodni, zaś południową Pogórzanie.

Jedną z ważniejszych gałęzi gospodarki jest rolnictwo. Średnia wielkość gospodarstwa rolnego na obszarze LGD wynosi ok. 3,2 ha. Gospodarstwa specjalizują się w hodowli trzody chlewnej, bydła i drobiu, uprawach warzyw w gruncie i pod szkłem albo w tunelach foliowych oraz produkcji owoców miękkich i sadownictwie. Małe gospodarstwa rolne koncentrują swoją produkcję w kierunku rolnictwa ekologicznego i pszczelarstwa. W gminach: Wojnicz, Zakliczyn i Pleśna częstą uprawą jest fasola „Piękny Jaś”, natomiast w południowej części obszaru (Tuchów, Ryglice, Gromnik, Ciężkowice) coraz bardziej popularna staje się uprawa winorośli. W skali ponadlokalnej znane są takie inicjatywy sieciujące rolników jak „Paczka od rolnika”, w której kilkanaście gospodarstw sprzedaje swoje produkty pod marką „Odrolnika” w formie tzw. paczek. Stowarzyszenie „Grupa Odrolnika” pełni funkcję koordynatora, zajmując się równocześnie rozwojem projektu i promocją idei sprzedaży bezpośredniej. Dzięki temu lokalni rolnicy uzyskują lepszą cenę za swoje produkty, natomiast konsumenci mają dostęp do świeżej, wysokiej jakości, żywności.

Na obszarze dominują firmy działające w budownictwie, handlu oraz przetwórstwie rolno-spożywczym. Lokalne samorządy starają się o przyciągnięcie na swój obszar inwestorów poprzez tworzenie stref wspierających przedsiębiorczość są to: Zielony Park Przemysłowy w Wojniczu, Tuchowska Strefa Aktywności Gospodarczej czy Strefa Aktywności Gospodarczej w Zakliczynie.

Jednak największym potencjałem obszaru są **walory przyrodniczo-krajobrazowe**. To tutaj znajdują się dwa parki krajobrazowe: Ciężkowicko-Rożnowski Park Krajobrazowy i Park Krajobrazowy Pasma Brzanki, pięć obszarów Natura 2000 (Ostoje Nietoperzy okolic Bukowca, Biała Tarnowska, Dolny Dunajec, Ostoja w Paśmie Brzanki i Liwocz), dwa rezerwaty przyrody (Styr i rozpoznawalne w całej Polsce Skamieniałe Miasto), liczne pomniki przyrody, stanowiska dokumentacyjne i użytki ekologiczne.

I to właśnie ten zasób – zdaniem mieszkańców uczestniczących w badaniu ankietowym prowadzonym na początku procesu opracowywania niniejszej strategii - jest tym elementem, który najbardziej przemawia za jednorodnością obszaru. **Unikatowe walory krajobrazowe** wskazało blisko 70% ankietowanych, kiedy pytano ich, które elementy są wspólne dla całego obszaru LGD, które są ich swoistym wyróżnikiem i które mówią o wspólnej tożsamości obszaru. To nie tylko swoiste spoiwo i atrybut obszaru, ale także potencjał do budowania wspólnego produktu turystycznego i rekreacyjnego, ale także ważny wyznacznik dobrego miejsca do życia dla mieszkańców tego obszaru (co nie jest bez znaczenia w sytuacji zachodzących procesów suburbanizacyjnych w pobliskim Tarnowie). Dla kolejnych blisko 50% uczestników ankiety jednym z konstytutywnych elementów tworzących szeroko rozumiane walory krajobrazowe, który zasługiwał na szczególne wyróżnienie, była **przyroda obszaru** ze szczególnym zauważeniem **obszarów cennych i prawnie chronionych** (parki krajobrazowe, rezerwaty, Natura 2000). Wielu ankietowanych wśród cech wyróżniających obszar dziewięciu współpracujących gmin tworzących partnerstwo, widzi takie elementy jak: **folklor, wydarzenia kulturalne oparte o folklor, dziedzictwo kulturowe**, a także **lokalny produkt żywnościowy**. Mowa tu w szczególności o takich wydarzeniach jak: Międzynarodowy Festiwal Wina Tuchovinifest, Pogórzańskie Święto Wina i Miodu w Gromniku, Festiwal Kultury Pogórzańskiej w Ryglicach Międzynarodowe Spotkanie Miast Bliźniaczych, Festiwal Zespołów Folklorystycznych i Dożynki w Rzepienniku Strzyżewskim, Biesiady i dożynki w Gminie Szerzyny, Święto Fasoli w Zakliczynie, Dni Wojnicza; Dni Wikliny w Ispie, Jarmark Artystów i Rękodzielników w Ciężkowicach, Święto Owoców i Produktów Pszczelich w Pleśnej. Wspólnym walorem obszaru jest też **pszczelarstwo i winiarstwo**.

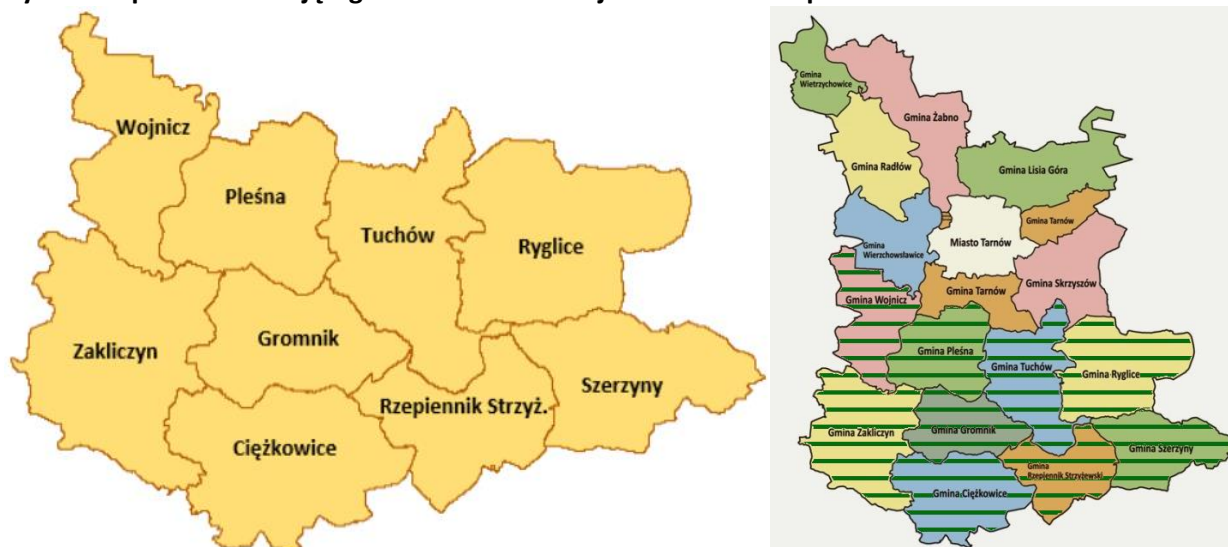
Wiele innych wskazań składa się na interesujący produkt turystyczny, przy czym część z wymienianych elementów daje szansę na budowę unikatowego produktu w skali regionu (**dziedzictwo I wojny światowej** w postaci szlaku cmentarzy I WŚ, **enoturystyka**). Na uwagę zasługuje też wyróżnik obszaru w postaci **tradycji rolniczych**, w tym małych, wielokierunkowych gospodarstw indywidualnych, które mogą produkować zdrową, ekologiczną żywność, zarówno na użytek własny, jak i sprzedaży do większych ośrodków miejskich oraz wytwarzania dobrych produktów żywnościowych stanowiących zachętę do turystyki kulinarnej na obszarze LGD. Mowa tu o takich produktach jak: Fasola Piękny Jaś z Doliny Dunajca, Wino z Pogórza, sok malinowy, ogórki kiszone w studni, wino domowe, kiełbasa, proźioki, gomółki serowe, octy i inne produkty.

Ciekawym obszarem, który wydaje się mieć duży potencjał rozwojowy, jest **turystyka wędkarska** – przez teren LGD przepływają dwie rzeki – Dunajec i Biała Tarnowska. To miejsce, w którym zapaleni wędkarze łowią klenie, brzany, świnki i certy, a spinningiści i muszkarze mogą tam „zapolować” także na pstrągi.

Jak zatem widać obszar jest spójny, posiada szereg elementów potwierdzających jego wspólną tożsamość, wspólne potencjały, ale także wspólne problemy. **Stąd jednoznacznie należy stwierdzić, iż wszystkie dostępne dla wdrażania opracowywanej strategii instrumenty finansowe będą w równym stopniu miały zastosowanie na całym obszarze nowego LGD.**

2.2. Mapa obszaru objętego LSR z zaznaczeniem granic poszczególnych gmin

Ryc. 1. Mapa obszaru objętego LSR oraz lokalizacja obszaru LSR w powiecie tarnowskim



Źródło: Opracowanie własne

2.3. Spójność obszaru

Powyższe rozważanie potwierdza także mapa obszaru, która uwidacznia położenie na obszarze jednego powiatu w całej jego południowej części. Odrębną kwestią jest szereg powiązań funkcjonalnych pomiędzy gminami tworzącymi obszar – część z nich jest ośrodkami lokalnym II stopnia (gminy miejsko-wiejskie) z szeregiem usług publicznych i niepublicznych niedostępnych na obszarach wiejskich, z kolei gminy wiejskie w większym stopniu stanowią zaplecze żywnościowe dla większych ośrodków. Szereg **powiązań funkcjonalnych** pomiędzy gminami wchodzącymi w skład LGD Pogórzeńskie Stowarzyszenie Dunajec-Biała zachodzi w takich obszarach jak: **powiązania komunikacyjne**, **powiązania w zakresie usług edukacyjnych** (przenikanie się uczniów pomiędzy gminami obszaru), dojazdy do pracy przekraczające obszar jednej gminy, **korzystanie z usług ochrony zdrowia** (szczególnie na terenie większych ośrodków miejskich obszaru, ze szczególną rolą Tuchowa), przekraczanie granic gmin w zakresie korzystania i dostępu do szeroko rozumianej **oferty kultury**. Gminy tworzące partnerstwo mają także wieloletnie doświadczenie wzajemnej współpracy w różnych konfiguracjach, w tym w związkach komunalnych i stowarzyszeniach, a obecnie współpracują ze sobą w ramach Stowarzyszenia Aglomeracja Tarnowska. Szerzej wspólnota potencjałów i problemów zostanie zaprezentowana w rozdziale IV „Diagnoza obszaru”.

Obszar łączy także **wspólnota celów** – potwierdziły to zarówno szerokie konsultacje społeczne (spotkania, warsztaty z mieszkańcami i lokalnymi liderami, ankiety), jak i opinie wyrażane przez władarzy gmin tworzących nowe LGD. Wspólna wizja rozwojowa całego obszaru zasadza się na konsekwentnym budowaniu silnego ośrodka turystyczno-rekreacyjnego nastawionego zarówno na turystykę weekendową wykorzystując premię położenia pomiędzy dwoma aglomeracjami (tarnowską i nowosądecką), jak i turystykę pobytową opartą o unikatowe walory obszaru, które pozwalają na rozwijanie różnych form turystyki takich jak:

- **turystyka piesza, rowerowa i konna** – wykorzystująca unikatowe walory przyrodnicze i krajobrazowe, a także rozbudowującą się na terenie Małopolski sieć tras rowerowych i rosnącą popularność tej formy turystyki i rekreacji;
- **turystyka historyczna** – wykorzystująca dziedzictwo Wielkiej Wojny i wielonarodowe cmentarze będące świadectwem przechodzących przez te ziemie frontów I Wojny Światowej;

- **etnoturystyka** związana z tradycjami folklorystycznymi i ginącego rzemiosła, wielością imprez i wydarzeń związanych z kulturą ludową i lokalnymi tradycjami;
- **turystyka związana z kulturą wysoką** - oparta zarówno o Centrum Paderewskiego w Kąsnej Dolnej, jak i Centrum Pendereckiego z Lusławicach – czyli dwa ośrodki, które związane są zarówno z kształceniem wirtuozów z całego świata, jak i ofertą koncertową na światowym poziomie;
- **enoturystyka** i łącząca się z nią **turystyka kulinarna** oparta o produkt regionalny i zdrową żywność (w tym produkty pszczelarskie);
- **turystyka rzeczna** wykorzystująca kajaki i pontony do spływu Białą i Dunajcem, zarówno w celach rekreacyjnych, jak i obcowania z dziką naturą i walorami przyrodniczymi;
- **turystyka wędkarska** – rozwijająca się w oparciu o dwie duże rzeki na obszarze: Dunajec i Biała Tarnowska;
- **agroturystyka** – stanowiącą z jednej strony zaplecze noclegowe dla wszelkiej turystyki pobytowej, z drugiej produkt turystyczny sam w sobie związany ze zdrową żywnością, zaprezentowaniem dawnych form produkcji żywności (co może być szczególnie atrakcyjne dla najmłodszego pokolenia);
- **turystyka pielgrzymkowa** oparta głównie o sanktuarium w Tuchowie i inne miejsca atrakcyjne religijnie na obszarze gmin tworzących LGD;
- **turystyka szkoleniowa i eventowa** – wykorzystująca bazę noclegową i walory rekreacyjne obszaru do stworzenia markowych produktów.

Kolejnym wspólnym celem – na który zwracają uwagę zarówno mieszkańcy obszaru na spotkaniach i w ankietach, jak również potwierdzają to samorządowcy z obszaru, jest dążenie do uzyskania **wysokich standardów ekologicznych** – czystego środowiska, czystej wody, czystego powietrza. To warunek zarówno do tego, by stworzyć atrakcyjną ofertę turystyczno-rekreacyjną, jak i dobre miejsce do życia dla obecnych i możliwych do pozyskania mieszkańców. Kolejnym wspólnym celem wyłaniającym się z etapu przygotowania strategii jest **wypromowanie produktów turystyczno-rekreacyjnych**, a poprzez to stwarzanie warunków do powstawania na obszarze LGD atrakcyjnych miejsc pracy dla swoich mieszkańców. Ważną kwestią wyłaniającą się w procesie partycypacyjnego opracowania strategii były elementy związane z jakością życia dla mieszkańców, w tym wyrównywania szans (szczególnie dzieci i młodzieży) z mieszkańcami większych obszarów, mądrą i aktywizującą polityką senioralną, a także szeroko rozumianą poprawą jakości i dostępności usług publicznych ważnych dla mieszkańców.

W konsekwencji spójność obszaru można identyfikować na kilku – ważnych z punktu widzenia tożsamości obszaru – płaszczyznach:

- **spójność historyczna:** gminy obszaru łączy historia sięgająca XI wieku i związana jest z osadnictwem i poszerzaniem zagospodarowania terenu przez współczesne społeczności. Powstawanie osad wiejskich występuje na tym obszarze w wiekach XIII, XIV i XV. W tych czasach przez obszar przechodziły szlaki handlowe, które wpływały na rozwój kilku miejscowości a to z kolei umożliwiało lokację miast. Najważniejszymi historycznymi elementami wspólnymi dla wszystkich gmin obszaru były lokacje miejskie: Wojnicza w 1239 roku, Tuchowa 1340 roku, Ciężkowic w 1348 roku i Zakliczyna w 1557 roku. Wokół tych miast rozpoczęła się koncentracja rozwoju rzemiosła i rolnictwa. W kolejnych wiekach, miasta rozwijały się i funkcjonowały w podobnych uwarunkowaniach społecznych, kulturowych i gospodarczych. Obszar Pogórzańskiego Stowarzyszenia Dunajec-Biała w czasie I wojny światowej znajdował się na linii frontu wschodniego, a na nim toczyło się szereg potyczek, bojów i bitew z udziałem mieszkańców tego obszaru. W walkę o niepodległość zaangażowane były społeczności wszystkich gmin. W dwudziestolecie międzywojennym nastąpił równomierny rozwój gmin tego obszaru oraz formowanie struktur samorządowych, stowarzyszeniowych, oświatowych i instytucjonalnych. W czasie II wojny światowej mieszkańcy gmin wspólnie tworzyli na tym obszarze oddziały partyzanckie Batalionów Chłopskich i Armii Krajowej, które swoimi działaniami ugruntowały zwycięstwo nad niemieckim okupantem. Czas powojenny w gminach poświęcono na odbudowanie infrastruktury komunikacyjnej, edukacyjnej i

instytucjonalnej oraz dążeniu do wolności, demokracji i suwerenności. Spójność historyczną wyrażają tu i opisują publikacje, książki i wydawnictwa historyczne.

- **spójność kulturowa:** obszar gmin zamieszkiwany jest przez grupę etniczną zwaną Pogórczanami we wspólnocie z ludem wschodnio-krakowskim. Położony jest on na pograniczu górskich obszarów beskidzkich zasiedlonych przez ludność łemkowską na południu i południowym wschodzie (Łemkowie Zachodni), Lachów Sądeckich na południowym zachodzie oraz ludność nizin prawobrzeżnych obszarów nadwiślańskich (rejon Brzeska i Tarnowa, tzw. Krakowiacy Wschodni) na północy. Specyfika kultury Pogórza wynika z twórczego powiązania oraz adaptacji tradycji i zwyczajów tych ludności na rzecz stworzenia własnej tożsamości. Ta tożsamość wyrażana jest w kultywowaniu swoistego rodzaju tradycji kulturowej, która na styku i granicach innych wyrazistych grup łączy niejako ich kulturowość i wskazuje na swoją. Na kulturowość tego obszaru niewątpliwie wpływ miała religia. Od XIII wieku kształtowały się silne ośrodki religijne również z udziałem zakonów, jak Benedyktyni i Redemptoryści w Tuchowie oraz Franciszkanie w Zakliczynie. To przy ośrodkach religijnych kształtowane były postawy kultywowania obyczajów, zwyczajów, obrzędów, tradycji oraz pokoleniowości kulturowej. Z biegiem czasu społeczność zrzeszona w grupach i samorządach przejęła owe kultywowanie tradycji i uczyniła z niej bardziej otwartą i kreatywną. Ten obszar cechowała swoista gwara, która we wszystkich gminach była jednakowa, ona determinowała też zachowania twórcze w tym np. śpiew, a on charakterystyczną melodykę. Dziś zachowane jest to w repertuarach kapel, zespołów, grup ludowych i folklorystycznych. Wszelkiego rodzaju twórczość ludowa: muzyczna, literacka, artystyczna, rękodzielnicza, rzemieślnicza posiada mimo subtelnych różnic jednorodność kulturową. Wyrażone jest to w architekturze, miejscach pamięci i czci, symbolice obrzędowej, oprawie artystycznej, sposobie zachowania i komunikacji. Organizowane wydarzenia i imprezy na obszarze utrwalają i podtrzymują spójność kulturową. Bogactwo dziedzictwa kulturowego obszaru Pogórzeńskiego Stowarzyszenia Dunajec-Biała pokazywana jest w licznych izbach regionalnych, izbach pamięci i muzeach. Opisana jest też w licznych publikacjach, opracowaniach i periodykach kulturowych.
- **spójność przyrodnicza:** obszar Parku Krajobrazowego Pasma Brzanki i Ciężkowicko-Rożnowskiego Parku Krajobrazowego charakteryzuje się licznymi wzgórzami, a pomiędzy nimi dolinami w korytach rzek Dunajec i Biała. Gminy charakteryzuje wysoka lesistość oraz obecność osobliwości geologicznych i pomników przyrody. Na ich terenie zlokalizowane są parki krajobrazowe oraz obszary chronionego krajobrazu, a także naturalne wody mineralne. Obfitość licznych kompleksów leśnych, drzewostanów, zadrzewień śródpolnych, potoków, na terenie przenikających się mniejszych i większych wzgórz, w tym dolin i płaskowyżów sprawia, że obszar jest miejscem niezwykle urokliwym pejzażowo i spójnym krajobrazowo. Obszar ma umiarkowanie ciepły i łagodny mikroklimat, z naturalnym przewiewem charakterystycznym dla wzniesień i naturalną wentylacją nawiązującą do przebiegu dolin. Występują na nim przede wszystkim: gleby brunatne, gleby psuedobielicowe, wraz z utworami lessowymi lub lessopodobnymi, a także mady, wytworzone z osadów aluwialnych rzek Dunajec i Biała oraz ich dopływów. Specyficzne warunki przyrodnicze Pogórza stwarzają dogodne warunki dla rozwoju rolnictwa ekologicznego, a także produkcji warzywniczo-ogrodniczej i sadowniczej.
- **spójność społeczna:** struktura społeczna w każdej z gmin obszaru Pogórzeńskiego Stowarzyszenia Dunajec-Biała jest podobna, a warunkują ją rozwój i tendencje społeczno-ekonomiczne oraz tendencje w regionie oraz kraju. Około 21% ludności obszaru to dzieci i młodzież (do 17 roku życia), 61% to osoby w wieku produkcyjnym i 19% w wieku poprodukcyjnym. Źródłem ich utrzymania w kolejności są: praca zawodowa, świadczenia społeczne i socjalne, prowadzenie małej i średniej przedsiębiorczości, prowadzenie gospodarstwa rolnego. Większość mieszkańców posiada własne małe gospodarstwa rolne, ale nie stanowią one istotnego źródła dochodu dla rodzin. Na całym obszarze w strukturze małą część stanowią osoby bezrobotne, które najczęściej nie posiadają kwalifikacji zawodowych. Stałą tendencją jest również

sytuacja demograficzna, pomimo sprzyjających rozwiązań systemowych. Na poziomie dobrym jest poziom wykształcenia i umiejętności wśród osób produkcyjnych, co pozwala na wprowadzanie ewentualnych przebranżowień zawodowych lub prowadzenie własnej działalności w różnych sektorach gospodarczych, w tym wykorzystania zasobów rolniczych. Społeczność obszaru jest aktywna w realizacji działań prorozwojowych społecznych i gospodarczych oraz kulturowych, a także podejmuje szereg wyzwań dotyczących świadczenia usług publicznych, rozwijania kapitału społecznego oraz lokalnej przedsiębiorczości.

- **spójność gospodarcza:** obszar Pogórzańskiego Stowarzyszenia Dunajec-Biała, to obszar rolniczy, w którym dominują małe gospodarstwa (1-5 ha) w większości nie gospodarowane, utrzymywane z potrzeby zabezpieczenia majątkowego, zaś w niewielkiej części ziemi gospodarstw są dzierżawione. Gospodarstwa te w znikomej części są przychodowe dla ich właścicieli, jeśli już - to stanowią dodatkowy przychód. W każdej z gmin do 7% gospodarstw rolnych prowadzonych jest w sposób na tyle produkcyjny, aby mogły stanowić przychód pozwalający na funkcjonowanie i rozwój. Struktura gospodarcza obszaru to wymienione gospodarstwa rolne oraz mała i średnia przedsiębiorczość, która w większości skoncentrowana jest na handlu oraz usługach, a w niewielkiej części na przetwórstwie czy produkcji. Działalność: handlowa jest prowadzona w pełnym zakresie branżowym; usługowa obejmuje branże budowlane, montażowe, naprawcze, gastronomiczne; produkcyjna to branże: spożywcze, drzewne, konstrukcji stalowych; przetwórcza to marginalne przydomowe przetwórstwo spożywcze.

3. Partycypacyjny charakter LSR



3.1. Partycypacja społeczna na etapie przygotowania LSR

LGD Pogórzeńskie Stowarzyszenie Dunajec-Biała, kontynuujące doświadczenie i kulturę organizacyjną dwóch wcześniejszych LGD (Pogórzeńskie Stowarzyszenie Rozwoju oraz Dunajec-Biała) przykładą ogromną wagę do włączenia różnych grup interesariuszy na różnych etapach zarówno przygotowywania dokumentów strategicznych, jak i ich wdrażania. Wszystkie działania partycypacyjne oparto na wypracowanym - na bazie wcześniejszych doświadczeń LGD - standardzie działań partycypacyjnych, co gwarantuje uwzględnienie na etapie tworzenia jak i realizacji LSR, zasad horyzontalnych określonych w art. 9 rozporządzenia 2021/1060, w tym:

- poszanowania praw podstawowych oraz przestrzeganie Karty praw podstawowych Unii Europejskiej;
- zasady równości kobiet i mężczyzn;
- zasady równości szans i niedyskryminacji ze względu na płeć, rasę lub pochodzenie etniczne, religię lub światopogląd, niepełnosprawność, wiek lub orientację seksualną, w tym zasadę dostępności dla osób z niepełnosprawnościami;
- zgodności działań z celem wspierania zrównoważonego rozwoju określonego w art. 11 TFUE, oraz z uwzględnieniem celów ONZ dotyczących zrównoważonego rozwoju, a także porozumienia paryskiego i zasady „nie czynić poważnych szkód”.

Ryc. 2. Standard działań partycypacyjnych LGD Pogórzeńskie Stowarzyszenie Dunajec-Biała

Inkluzyjność i otwartość	• Zapewnienie dostępu do procesu wszystkim zainteresowanym mieszkańcom
Transparentność i przejrzystość	• Tworzenie jasno określonych zasad, udostępnionych wszystkim zainteresowanym mieszkańcom
Dialog i słuchanie	• Zapewnienie przestrzeni do wyrażenia opinii wszystkim zainteresowanym mieszkańcom czy podmiotom
Otwartość	• Poszukiwanie nowych metod i narzędzi, które mogłyby najlepiej odpowiadać na wyzwania i potrzeby mieszkańców

Źródło: Opracowanie własne

Inkluzyjność i otwartość

Zasada ta przełożyła się na:

- zidentyfikowanie możliwie szerokiego grona osób zainteresowanych LSR, a w konsekwencji udział bardzo szerokiej i różnorodnej grupy interesariuszy, wśród których byli: przedstawiciele i przedstawicielki OSP, KGW, stowarzyszeń i fundacji, ludowych klubów sportowych i instytucji odpowiedzialnych za sport i rekreację w poszczególnych gminach, gminnych ośrodków kultury, urzędów gmin, przedszkoli, szkół podstawowych, w tym profilowanych (np. szkoły muzycznej), ośrodka edukacji ekologicznej, bibliotek, instytucji kościoła katolickiego (księża i przedstawiciele Akcji Katolickiej), a także radni, sołtysi, przedsiębiorcy, rolnicy i mieszkańcy niezrzeszeni;
- dobór różnorodnych metod i narzędzi, dostosowanych do kompetencji i możliwości różnych grup uczestników (m.in.: ankiety, spotkania, warsztaty, burze mózgow, debaty, punkt konsultacyjny, spotkania indywidualne np. z przedstawicielami samorządów);

- szerokie informowanie z wykorzystaniem różnych narzędzi i kanałów informacji, przy użyciu przystępnego języka i ciekawej szaty graficznej (m.in. plakaty, ulotki, media społecznościowe, strony internetowe gmin i samego LGD, tablice ogłoszeń, mailing);
- planowanie spotkań w najbardziej dogodnym dla mieszkańców czasie (spotkania zarówno przed południem, jak i w godzinach popołudniowych dla osób pracujących);
- pełną dostępność miejsc spotkań.

Transparentność i przejrzystość

Realizacja tej zasady znalazła swój wymierny efekt m.in. w:

- szerokim informowaniu o każdym etapie procesu – począwszy od zmiany instytucjonalnej – utworzenie nowego LGD, zainicjowania przygotowania LSR, diagnozy, aż po etap strategiczny i opracowanie dokumentu (strona internetowa, media społecznościowe, punkt konsultacyjny, informacja podczas spotkań i warsztatów, informacje na radach gmin poszczególnych samorządów);
- pełnej transparentności działań dzięki publikacji na stronie <https://pogorzanskie.pl/> bieżących informacji oraz częściowych rezultatów tego procesu (wyników ankiet, sprawozdań z warsztatów) i zachęcaniu interesariuszy do zgłaszania swoich uwag – zgodnie z logiką piramidy partycypacji społecznej (informowanie-konsultowanie-partycypacja);
- postaci działalności Punktu konsultacyjnego w siedzibie i filii Stowarzyszenia LGD, z którego można było skorzystać zarówno osobiście, jak i telefonicznie;
- udzielaniu informacji zwrotnej i publikowaniu wyników badań, a także wskazywaniem jakie pomysły mieszkańców zostały uwzględnione.

Dialog i słuchanie

Uwzględnienie tej zasady pozwoliło na:

- zapewnienie przestrzeni do wyrażenia opinii wszystkim zainteresowanym mieszkańcom i podmiotom;
- dobór metod i narzędzi, które umożliwiały wypowiedzenie się i słuchanie stanowisk innych (praca warsztatowa, debaty, spotkania, rozwiązywanie konfliktów metodą win-win);
- zapewnienie moderatorów spotkań i tworzenie przestrzeni sprzyjającej dialogowi (odpowiedni dobór miejsc spotkań, odpowiednia aranżacja przestrzeni spotkań).

Wdrożenie zasady **otwartości** pozwoliło na stosowanie nowych dla LGD narzędzi: np. mapowanie interesariuszy, które przełożyły się na szerokie włączenie mieszkańców.

Szczegółowy opis procesu, metod i narzędzia angażowania zainteresowanych stron oraz to w jaki sposób wykorzystano wyniki działań włączających do opracowania LSR przedstawia poniższa tabela.

Tabela 2. Zastosowane narzędzia partycypacyjne i efekty włączenia interesariuszy w tworzenie LSR

Przedmiot prac	Wykorzystane narzędzia/metody	Termin	Liczba interesariuszy	Sposób oceny zgłoszonych propozycji i wykorzystania wyników
Analiza w zakresie zasadności utworzenia nowego LGD	Wspólne spotkania Zarządów 2 LGD. Wywiady z władzami samorządowymi gmin, radnymi.	IX 2021 - I 2022	50	W wyniku prac określono katalog korzyści wynikających z utworzenia nowego LGD, przeanalizowano minusy takiego działania, wypracowano katalog ryzyk, sporządzono wstępną analizę spójności całego obszaru oraz wypracowano sposób działania nowego Stowarzyszenia.

Konstytuowanie organów nowoutworzonego LGD	Walne Zgromadzenie Członków	I-III 2022	45	Analiza interesariuszy pozwoliła wytypować kluczowych partnerów społeczno-gospodarczych, którzy zostali zaproszeni do współpracy.
Mapowanie interesariuszy - identyfikacja grup, osób, instytucji, organizacji	Spotkania Zarządu. Warsztaty (narzędzie do mapowania interesariuszy).	II 2022	20	Analiza interesariuszy pozwoliła wytypować kluczowe osoby, organizacje, instytucje, które zostaną zaangażowane w prace nad LSR. Dokonano oceny interesariuszy biorąc pod uwagę ich wpływu na obszar LSR oraz poziom zaangażowania, co pozwoliło określić odpowiednie sposoby i kanały komunikacji.
Wypracowanie koncepcji prac nad wspólną strategią	Spotkania w siedzibie i filii LGD. Spotkania Zarządu. Walne Zgromadzenie Członków.	III-V 2022	20	Efektom była decyzja o maksymalnym uspołecznieniu procesu, różnych kanałach komunikacji (osobiste spotkania, „marketing szeptany”, plakaty, media społecznościowe, informacja na tablicach ogłoszeń, strony internetowe zrzeszonych gmin, korespondencja celowana); utworzenie zespołu planowania w skład, którego weszli członkowie Zarządu LGD, członkowie Stowarzyszenia oraz pracownicy Pogórzańskiego Stowarzyszenia Rozwoju i LGD Dunajec-Biała, który koordynował prace nad LSR oraz uruchomił Punkt konsultacyjny dot. LSR, który pozwolił na bieżące zbieranie opinii od mieszkańców oraz zapewnienie im stałego dostępu do informacji (budowanie poczucia współuczestnictwa i doceniania każdego głosu).
Promocja i informacja dot. Pogórzańskiego Stowarzyszenia Dunajec-Biała	Spotkania indywidualne. Punkt konsultacyjny. Mailing. Media społecznościowe.	IV-VI 2022	100	Celem działań było jak najszersze poinformowanie mieszkańców o nowej LGD i sposobie działania. W efekcie udało się dotrzeć do większości organizacji działających na obszarze - OSP, KGW, gminnych jednostek kultury, klubów sportowych, szkół, przedszkoli publicznych i niepublicznych oraz branżowych (np. Szkoła Muzyczna), ośrodka edukacji ekologicznej, księży i instytucji kościelnych (np. Akcja Katolicka), stowarzyszeń i fundacji działających na obszarze, placówek opieki społecznej, przedsiębiorców.
Badanie ankietowe dot. potencjałów i barier rozwoju obszaru	Ankieta online (CAWI). Możliwość wypełnienia ankiety	V 2022	174	Badanie zostało wykorzystane do badania spójności obszaru, opracowania diagnozy obszaru, a także dało obraz na temat potrzeb mieszkańców. Efektem wykorzystania wyników są przedsięwzięcia związane z

	papierowej w siedzibie i filii LGD.			rozwijaniem produktu turystycznego, ekologią i włączeniem mieszkańców w rozwój wspólnoty lokalnej. Raport z badania dostępny na stronie LGD.
Diagnoza problemów i potencjałów obszaru	9 warsztatów diagnostycznych, po jednym w każdej z gmin obszaru. Punkt konsultacyjny siedzibie i filii LGD.(Tuchów i Zakliczyn). Wywiady indywidualne.	VI-VII 2022	Ok. 200	Ze względu na maksymalną dostępność spotkania organizowano zarówno przed południem, jak i po południu, w miejscach w pełni dostępnych. Opinie zebrane na warsztatach i z punktu konsultacyjnego zostały uwzględniane w analizie potencjałów i potrzeb LSR. Szczególnie mocno wybrzmiewała kwestia rozwoju oferty turystycznej Pogórza, działania związane z włączeniem mieszkańców (szczególnie dzieci, młodzieży, osób starszych i osób z niepełnosprawnością) i kształceniem liderów oraz potrzebą dbałości o dziedzictwo kulturowe Pogórza. Istotnym wnioskiem była konieczność intensyfikacji działań na rzecz poprawy jakości życia mieszkańców poprzez wsparcie przedsiębiorczości lokalnej oraz większe wsparcie osób z grup defaworyzowanych.
Badanie dotyczące potencjału projektowego mieszkańców, organizacji, instytucji i przedsiębiorców na obszarze LSR	Ankieta online (CAWI). Możliwość wypełnienia ankiety papierowej w siedzibie i filii LGD.	X-XI 2022	472	Badanie pozwoliło zorientować się w rzeczywistych potrzebach, oczekiwaniach i preferencjach potencjalnych beneficjentów. Pomysły na projekty koncentrowały się w obszarze: rozwój oferty turystycznej, zwiększenie aktywności gospodarczej, poprawa dostępu do infrastruktury publicznej i społecznej oraz aktywizacji mieszkańców. Wyniki ankiety zostały uwzględnione w kształcie przedsięwzięć. Raport z badania dostępny na stronie LGD.
Warsztaty strategiczne	9 warsztatów strategicznych.	XI	Ok. 200	Ze względu na maksymalną dostępność spotkania organizowano zarówno przed południem, jak i po południu, w miejscach w pełni dostępnych. Na warsztatach wypracowywano cele i przedsięwzięcia LSR, a efekty pracy mieszkańców zostały uwzględnione w dokumencie (rozdział 6).
Cele LSR	Warsztaty strategiczne. Walne Zebranie Członków.	XI 2022	50	Wyniki dotychczasowych prac, analiz i spotkań pozwoliły na określenie celów zgodnie z oczekiwaniami społecznymi skupionych na trzech aspektach: turystyka, jakość życia, wzrost aktywności mieszkańców.

	Spotkania zespołu roboczego. Wyniki badań.			
Wypracowanie przedsięwzięć	Warsztat strategiczny. Work Cafe. Punkt konsultacyjny. Wywiady indywidualne z sołtysami.	XI 2022	50	Koncentracja na 3 obszarach – najważniejszych z punktu widzenia mieszkańców – pozwoliła na wypracowanie przez interesariuszy przedsięwzięć, które umożliwią realizację ambitnych celów lokalnej wspólnoty. Mieszkańcy bardzo mocno podkreślali konieczność przedsięwzięć kierowanych do przedsiębiorców z branży turystycznej, społecznej, ekologicznej. Oczekiwania te zostały uwzględnione w ostatecznym kształcie przedsięwzięć.
Badanie dotyczące projektów JST	Ankieta online kierowana do JST.	XII 2022 – I 2023	10	Badanie pozwoliło zorientować się w potrzebach JST i wskazywało jakie projekty w ramach LSR zamierzają realizować gminy. Najwięcej wskazań dotyczyło rozwoju oferty turystycznej, infrastruktury i oferty kultury, infrastruktury publicznej, większego wykorzystania zielonej energii. Wyniki zostały uwzględnione w planowaniu budżetu poszczególnych przedsięwzięć i wskaźników.
Identyfikacja projektów	Badania dot. potencjału projektowego. Badanie dot. projektów JST. Punkt konsultacyjny. Walne Zgromadzenie Członków.	XII 2022 – III 2023	50	Identyfikacja projektów – zgodnych z oczekiwaniami mieszkańców – pozwoliła optymalnie zaplanować budżet LSR w podziale na lata, podzielić środki na poszczególne cele i określić wskaźniki.
Formułowanie wskaźników i sposobu wyboru i oceny operacji	Spotkania zespołu roboczego. Analiza wyników badań i warsztatów. Walne Zgromadzenie Członków.	IV-V 2023	40	Wykorzystano wyniki badań ankietowych oraz postulaty zgłaszane przez przedstawicieli społeczności lokalnej podczas warsztatów strategicznych i innych form partycypacyjnych do przygotowania wskaźników oraz założeń sposobu wyboru i oceny operacji oraz sposób ustanawiania kryteriów wyboru, szczególnie w zakresie inkluzyjności.
Konsultowanie projektu LSR	Punkt konsultacyjny. Strona internetowa. Media społecznościowe. Walne Zgromadzenie Członków.	V 2023	65	Szerokie udostępnienie mieszkańcom projektu LSR zarówno poprzez stronę internetową, media społecznościowe, a także w wersji papierowej (aby zadbać o osoby wykluczone cyfrowo) w Punkcie konsultacyjnym zaowocowało dotarciem do dużej liczby mieszkańców i zgłoszeniem uwag,

				które zostały uwzględnione w ostatecznej wersji LSR.
--	--	--	--	--

Źródło: Opracowanie własne

Dużym wyzwaniem w angażowaniu mieszkańców było **docieranie do osób młodych**. Z jednej strony wykorzystywano sprawdzone kanały komunikacji: przez szkoły, NGO zajmujące się osobami młodymi, jednostki gminne – szczególnie domy kultury – które kierują swoją ofertę do najmłodszych mieszkanki i mieszkańców obszaru, z drugiej zdecydowanie mocniej wykorzystano Internet – jako medium, którego używają młodzi ludzie w codziennej komunikacji. Badania ankietowe, media społecznościowe, spotkania on-line pozwoliły młodym ludziom zabrać głos w debacie na temat LSR, wyrazić swoje obawy i wskazać swoje priorytety.

3.2. Partycypacja społeczna na etapie wdrażania LSR

Szerokie upowszechnienie informacji o LSR i standardy działań partycypacyjnych będą również miały zastosowanie na etapie wdrażania LSR. Włączenie lokalnych społeczności w działania wdrożeniowe to warunek konieczny do osiągnięcia głównych celów LSR. Mieszkańcy muszą mieć poczucie, że **zmiany w ich otoczeniu kształtowane są z myślą o nich i przy ich udziale**.

Na etapie wdrażania LSR założono szereg działań angażujących interesariuszy:

- działania informacyjne, promocyjne i animujące;
- możliwość zgłaszania pomysłów na projekty (w tym projekty partnerskie) m.in. poprzez: punkt konsultacyjny, nabór fiszek z pomysłami poprzez formularz na stronie LGD, warsztaty i spotkania dotyczące wdrażania LSR;
- poszukiwanie i kojarzenie potencjalnych partnerów;
- udział w procesie decyzyjnym poprzez organy przedstawicielskie i konsultacje;
- udział we wdrażaniu projektów – projekty partnerskie integrujące sektory i obszary;
- udział interesariuszy w ewaluacji podejmowanych działań – przeglądy.

Wśród metod skierowanych do społeczności lokalnej można wykorzystać następujące instrumenty:

- punkt konsultacyjny, który w jednym miejscu i w krótkim czasie umożliwi uzyskanie pełnej informacji o realizowanych projektach, konkursach, możliwościach pozyskania partnera;
- wykorzystanie strony internetowej i mediów społecznościowych LGD oraz gmin do public relations LSR;
- warsztaty aktywizujące pozwalające na większe angażowanie mieszkańców, a także będące przestrzenią do inicjowania nowych aktywności;
- warsztaty sektorowe;
- spotkania/warsztaty konsultacyjne z mieszkańcami w każdej z gmin obszaru LGD;
- uroczystości związane z zakończeniem realizacji projektów;
- działania animacyjne.

Aby utrzymać zainteresowanie szerokiego grona mieszkańców, a także zaangażować grupy mało aktywne, które – z różnych przyczyn (brak wiedzy o LSR, brak doświadczeń takich działań, brak zaufania i niechęć do podejmowania działań wspólnych) – nie chcą się angażować - wykorzystane zostaną założenia metody animacji. Umożliwia ona w praktyce:

- pobudzanie aktywności mieszkańców oraz instytucji i organizacji działających w społeczności lokalnej;
- budowanie trwałych wzajemnych relacji między nimi;
- zakorzenianie w społecznościach lokalnych pojęcia wspólnoty;
- integrowanie społeczności lokalnej, koncentrowanie jej na wspólnych działaniach;
- edukację obywatelską, zakorzenianie w mieszkańcach zasad solidarności, wzajemności;

- otwartości, pomocniczości, a także poczucia współodpowiedzialności za lokalną społeczność;
- racjonalne wykorzystanie lokalnych zasobów do realizacji wspólnych działań.

3.2.1. Partycypacja społeczna na etapie oceny efektów

Ocena LSR powinna obejmować analizę efektów społecznych, gospodarczych, środowiskowych obszaru objętego LSR opartą na wskaźnikach oraz pozyskane opinie mieszkańców. Partycypacja społeczna na etapie oceny uwzględnia **aktywny udział mieszkańców poprzez uczestnictwo w pracach Rady Decyzyjnej oraz w szerokich konsultacjach społecznych.**

Formy i narzędzia aktywnego włączania mieszkańców w ocenę efektów LSR, które mogą być wykorzystywane to:

- badania sondażowe na temat oceny efektów wdrożonych działań;
- ankiety z wykorzystaniem mediów społecznościowych: sondy na stronie www, wydarzenia na facebooku;
- badania fokusowe dotyczące jakości życia;
- debata z władzami publicznymi na temat LSR – stanu realizacji, osiągniętych efektów, potrzeby korekt w przyjętej linii celów i przedsięwzięć;
- analiza postrzegania przez mieszkańców zmian na obszarze LGD;
- debaty publiczne.

Opisywane narzędzia będą dostosowane do lokalnych warunków oraz możliwości działania. Dla partycypacji społecznej ważne są umiejętności osób animujących proces oraz ich otwartość na współpracę z mieszkańcami i ich organizacjami. Bez owej otwartości i pełnej gotowości do współpracy instrumenty partycypacji nie będą spełniały swej roli. Stąd tak ważne jest **wyszukiwanie i kreowanie liderów lokalnych**, którzy będą ambasadorami prowadzonych działań na obszarze LGD.

3.3. Grupy docelowe

Zgodnie z przeprowadzoną diagnozą obszaru i zidentyfikowanymi kluczowymi problemami do **grup docelowych należy zaliczyć:**

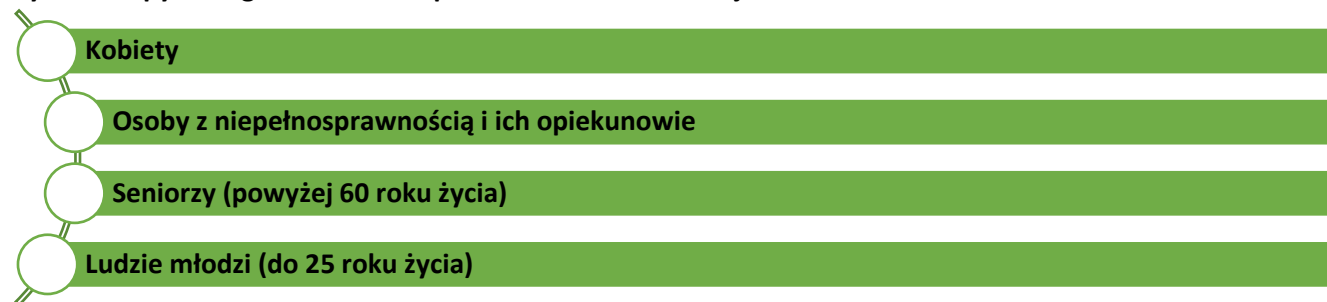
- **osoby fizyczne zamieszkałe na obszarze LSR** (w tym także dzieci, młodzież, liderzy lokalni, rolnicy), które dzięki realizacji LSR skorzystają m.in. z nowych obiektów i usług umożliwiających zagospodarowanie czasu wolnego, podniosą swoją wiedzę i wpłyną na ochronę środowiska oraz ekologię, zwiększą swoją aktywność, poziom integracji oraz uzyskają zatrudnienie na terenie LGD;
- **osoby fizyczne, które nie są zamieszkałe na obszarze LSR** (turyści/przyjezdni), którzy skorzystają m.in. z oferowanych przez obszar różnorodnych nowych oraz uatrakcyjnionych usług turystycznych i kulturalnych;
- **osoby fizyczne, zamierzające prowadzić lub prowadzące działalność gospodarczą**, której miejsce wykonywania znajdzie się/znajduje się na terenie obszaru LSR, a dzięki realizacji LSR otrzymają zatrudnienie, czy też wpłyną na zwiększenie poziomu przedsiębiorczości regionu;
- **osoby prawne, jednostki organizacyjne nieposiadające osobowości prawnej, którym ustawa przyznaje zdolność prawną oraz grupy nieformalne**, których siedziba lub ich oddział znajduje się na obszarze objętym LSR. Będą to podmioty działające lub wyrażające chęć działania na obszarze LGD, wpływając w ten sposób na jego rozwój. Zaliczamy do nich także wszelkiego rodzaju organizacje pozarządowe, OSP, koła gospodyń wiejskich, zespoły regionalne, grupy zamierzające realizować projekty na rzecz mieszkańców obszaru LGD lub na rzecz rozwoju lokalnego;
- **Jednostki samorządu terytorialnego** – gminy z obszaru LGD i ich jednostki organizacyjne, które dzięki realizacji LSR przeprowadzą działania służące dobru mieszkańców czy zwiększeniu atrakcyjności obszaru LGD;

- **LGD Pogórzeńskie Stowarzyszenie Dunajec-Biała:** pracownicy, członkowie, którzy dzięki realizacji LSR podniosą swoje kompetencje i wiedzę z zakresu działania na rzecz rozwoju obszarów wiejskich.

W wyniku przeprowadzonych badań mieszkańców, warsztatów oraz analizy danych diagnostycznych zidentyfikowano **grupy docelowe szczególnie istotne dla realizacji LSR:**

- kobiety;
- osoby z niepełnosprawnością;
- seniorzy – powyżej 60 roku życia;
- ludzie młodzi (do 25 roku życia).


Ryc. 3. Grupy szczególnie istotne z punktu widzenia realizacji LSR



Źródło: opracowanie własne

W tabeli wskazano kluczowe problemy tych grup oraz proponowane wsparcie.


Tabela 3. Kluczowe grupy docelowe, zidentyfikowane problemy i proponowane zakresy wsparcia w układzie poszczególnych grup


Kobiety (osoby w niekorzystnej sytuacji) 	
Problemy	<ul style="list-style-type: none"> ▪ bezrobocie wśród kobiet wyższe niż u mężczyzn; ▪ stereotypowe traktowanie kobiet; ▪ problem z powrotem na rynek pracy po urodzeniu dziecka; ▪ trudności w pogodzeniu życia zawodowego z rodzinnym; ▪ bierność zawodowa; ▪ słaba oferta różnorodnych zajęć i szkoleń (szczególnie dla kobiet w przedziale wieku 25 – 50 lat); ▪ częstsze obciążenia kobiet opieką nad osobami zależnymi.
Proponowane wsparcie	<ul style="list-style-type: none"> ▪ promowanie dofinansowania miejsc pracy dedykowanych dla przedstawicielek grup w gorszym położeniu; ▪ wspieranie rozwoju mikro- i małych przedsiębiorstw, które zapewnią zatrudnienie grupom defaworyzowanym; ▪ organizacja kursów, szkoleń i przedsięwzięć dla dorosłych o charakterze edukacyjnym i warsztatowym, z uwzględnieniem potrzeb poszczególnych grup w trudniejszym położeniu; ▪ poprawa stanu infrastruktury społecznej, między innymi przez remonty i doposażenie wiejskich świetlic, miejsc zebrań mieszkańców, siedzib ośrodków kultury, bazy rekreacyjno-sportowej; ▪ dofinansowanie akcji podnoszących świadomość i tożsamość lokalną mieszkańców oraz działań aktywizujących mieszkańców obszaru LGD służących zwalczaniu wszelkiej

	dyskryminacji i wspomaganie osób w trudnym położeniu, w szczególności wszystkich grup i społeczności defaworyzowanych.
Przedsięwzięcia o szczególnym znaczeniu dla wskazanej grupy	<ul style="list-style-type: none"> ▪ Skarby Pogórza - rozwijanie i popularyzacja dziedzictwa Pogórza; ▪ Rozwój przedsiębiorczości związanej z branżą turystyczną i przemysłem czasu wolnego; ▪ Rozwój infrastruktury kultury oraz zachowanie i lepsze udostępnienie dziedzictwa kulturowego; ▪ Innowacyjne Pogórze – rozwój przedsiębiorczości w branżach kluczowych dla rozwoju obszaru (budownictwo, OZE, ochrona środowiska); ▪ Rozwijanie usług w zakresie zapewnienia opieki osobom potrzebującym wsparcia w codziennym funkcjonowaniu, w tym ze względu na wiek oraz/lub usługi w zakresie wsparcia opiekunów nieformalnych; ▪ Aktywizacja społeczna, zawodowa, edukacyjna, zdrowotna kulturalna i mieszkaniowa mieszkańców obszaru LGD; ▪ Wzmacnianie świadomości społecznej i obywatelskiej poprzez aktywizację lokalnych liderów i organizacji pozarządowych.
Osoby zależne² oraz osoby z niepełnosprawnością³ i ich opiekunowie (PS WPR) (osoby w niekorzystnej sytuacji) 	
Problemy	<ul style="list-style-type: none"> ▪ ograniczenia w uczestnictwie w życiu społeczno-kulturalnym powodujące często wycofywanie się tych osób z życia społeczności lokalnej oraz ich samoizolację; ▪ bariery architektoniczne; ▪ bariery mentalne osób nieobjętych niepełnosprawnością oraz (często) nieumiejętność zachowania się w relacji z osobą niepełnosprawną (brak kultury, brak wiedzy jak się zachować); ▪ niewystarczający dostęp do odpowiedniej opieki zdrowotnej i rehabilitacji; ▪ wypalenie, przemęczenie i brak sił opiekunów osób zależnych; ▪ zbyt mała dostępność zorganizowanych form wsparcia; ▪ brak społecznej akceptacji i otwartości, szczególnie dla osób z niepełnosprawnością intelektualną; ▪ bardzo ograniczony rynek pracy.
Proponowane wsparcie	<ul style="list-style-type: none"> ▪ usługi opiekuńcze; ▪ zapewnienie dostępności architektonicznej, cyfrowej, informacyjno-komunikacyjnej; ▪ wsparcie dla opiekunów osób z niepełnosprawnością; ▪ wsparcie psychologiczne; ▪ zajęcia integracyjne i zagospodarowanie czasu wolnego; ▪ wspieranie rozwoju mikro- i małych przedsiębiorstw operujących w branży społecznej oraz szeroko rozumianej profilaktyki i ochrony zdrowia;

² W odniesieniu do EFS+ osoby zależne.

³ W odniesieniu do PS WPR osoby z niepełnosprawnością.

	<ul style="list-style-type: none"> poprawa stanu infrastruktury społecznej, między innymi przez remonty i doposażenie wiejskich świetlic, miejsc zebrań mieszkańców, siedzib ośrodków kultury, bazy rekreacyjno-sportowej.
Przedsięwzięcia o szczególnym znaczeniu dla wskazanej grupy	<ul style="list-style-type: none"> Poprawa dostępu do małej infrastruktury publicznej, w tym dostępności dla osób ze szczególnymi potrzebami; Poprawa mobilności i bezpieczeństwa, w tym z wykorzystaniem zielonej energii; Rozwiązania cyfrowe zapewniające dostęp do usług dla mieszkańców; Rozwijanie usług w zakresie zapewnienia opieki osobom potrzebującym wsparcia w codziennym funkcjonowaniu, w tym ze względu na wiek oraz/lub usługi w zakresie wsparcia opiekunów nieformalnych; Aktywizacja społeczna, zawodowa, edukacyjna, zdrowotna kulturalna i mieszkaniowa mieszkańców obszaru LGD; Włączenie społeczne osób w niekorzystnej sytuacji; Rozwijanie przedsiębiorczości związanej z usługami społecznymi (branża oświatowa, zdrowotna, pomoc społeczna, edukacja i wychowanie).
Seniorzy - osoby powyżej 60 roku życia (osoby w niekorzystnej sytuacji)	
	
Problemy	<ul style="list-style-type: none"> dynamiczny wzrost liczby seniorów; ubóstwo; słaba dostępność do opieki zdrowotnej; spadek uczestnictwa w wydarzeniach kulturalnych, społecznych, aktywizacyjnych (szczególnie po pandemii koronawirusa); zanik rodzin wielopokoleniowych, w konsekwencji duża liczba osób starszych zostaje bez opieki; przemęczenie osób sprawujących opiekę nad osobami zależnymi; potrzeba nawiązywania relacji w środowisku rówieśniczym (coraz większa grupa seniorów pozostaje w izolacji); niska aktywność zawodowa osób starszych; słaba dostępność architektoniczna.
Proponowane wsparcie	<ul style="list-style-type: none"> organizacja kursów, szkoleń i przedsięwzięć dla dorosłych o charakterze edukacyjnym i warsztatowym, zajęć integracyjno-szkoleniowych dla seniorów (kluby seniora); kultywowanie lokalnej tradycji, obyczajów, rzemiosła i rękodzielnictwa, między innymi poprzez organizowanie kursów, szkoleń z tradycyjnych zawodów, kiermaszów; wspieranie rozwoju mikro- i małych przedsiębiorstw operujących w branży społecznej oraz szeroko rozumianej profilaktyki i ochrony zdrowia; poprawa stanu infrastruktury społecznej, między innymi przez remonty i doposażenie wiejskich świetlic, miejsc zebrań mieszkańców, siedzib ośrodków kultury, bazy rekreacyjno-sportowej; przygotowanie osób, które mogą podjąć się opieki wytchnieniowej; dofinansowanie akcji podnoszących świadomość i tożsamość lokalną mieszkańców oraz działań aktywizujących mieszkańców obszaru LGD służących zwalczaniu wszelkiej dyskryminacji i wspomaganie osób w trudnym położeniu, w szczególności wszystkich grup i społeczności defaworyzowanych.

<p>Przedsięwzięcia o szczególnym znaczeniu dla wskazanej grupy</p>	<ul style="list-style-type: none"> ▪ Skarby Pogórza - rozwijanie i popularyzacja dziedzictwa Pogórza; ▪ Poprawa dostępu do małej infrastruktury publicznej, w tym dostępności dla osób ze szczególnymi potrzebami; ▪ Poprawa mobilności i bezpieczeństwa, w tym z wykorzystaniem zielonej energii; ▪ Rozwiązania cyfrowe zapewniające dostęp do usług dla mieszkańców; ▪ Rozwijanie usług w zakresie zapewnienia opieki osobom potrzebującym wsparcia w codziennym funkcjonowaniu, w tym ze względu na wiek oraz/lub usługi w zakresie wsparcia opiekunów nieformalnych; ▪ Aktywizacja społeczna, zawodowa, edukacyjna, zdrowotna kulturalna i mieszkaniowa mieszkańców obszaru LGD; ▪ Włączenie społeczne osób w niekorzystnej sytuacji; ▪ Rozwijanie przedsiębiorczości związanej z usługami społecznymi (branża oświatowa, zdrowotna, pomoc społeczna, edukacja i wychowanie).
<p>Ludzie młodzi do 25 roku życia (osoby w niekorzystnej sytuacji)</p> 	
<p>Problemy</p>	<ul style="list-style-type: none"> ▪ dominującą formą spędzania wolnego czasu jest zatopienie się w przestrzeni wirtualnej i social-mediach; ▪ duża podatność na opinie innych, nieradzenie sobie z krytyką, nękanie i zastraszanie; ▪ depresja, problemy w szkole, presja rówieśnicza, zaburzenia w odżywianiu; ▪ łatwy dostęp do używek, środków psychotropowych, środków, które pozornie mają zwiększać koncentrację i ułatwiać uczenie się; ▪ stale rosnąca migracja osób młodych wymaga poprawy jakości życia dla dzieci i młodzieży oraz dostępu do dobrej oferty edukacyjnej i nowoczesnego rynku pracy; ▪ niewystarczająca, różnorodna oferta zajęć edukacyjnych dla dzieci i młodzieży; ▪ konieczne jest poszerzenie oferty zajęć rozwijających potencjały dzieci, gdyż jest to jeden z elementów przekładających się na decyzje młodych ludzi o pozostaniu w rodzinnych miejscowościach i zakładaniu tu rodzin.
<p>Proponowane wsparcie</p>	<ul style="list-style-type: none"> ▪ rozwój miejsc pracy dedykowanych dla przedstawicieli grup w niekorzystnej sytuacji; ▪ zajęcia rozwijające dla dzieci i młodzieży; ▪ zajęcia, warsztaty edukacyjne i wspierające dzieci i młodzież; ▪ zajęcia rozwijające kompetencje emocjonalno-społeczne (w tym trening umiejętności społecznych); ▪ zajęcia sportowo-społeczno-kulturalne; ▪ wspieranie rozwoju mikro- i małych przedsiębiorstw, które zapewnią zatrudnienie osobom z grup w niekorzystnej sytuacji; ▪ poprawa stanu infrastruktury społecznej, między innymi przez remonty i doposażenie wiejskich świetlic, miejsc spotkań, siedzib ośrodków kultury, bazy rekreacyjno-sportowej; ▪ akcje podnoszące świadomość i tożsamość lokalną młodych mieszkańców oraz działania aktywizujące mieszkańców obszaru LGD służące zwalczaniu wszelkiej dyskryminacji oraz wspomaganie osób w trudnym położeniu, w szczególności wszystkich grup i społeczności defaworyzowanych.

Przedsięwzięcia o szczególnym znaczeniu dla wskazanej grupy	<ul style="list-style-type: none"> ▪ Tworzenie nowych oraz rozwój już istniejących placówek wsparcia dziennego dla dzieci i młodzieży; ▪ Aktywizacja społeczna, zawodowa, edukacyjna, zdrowotna kulturalna i mieszkaniowa mieszkańców obszaru LGD; ▪ Wzmacnianie świadomości społecznej i obywatelskiej poprzez aktywizację lokalnych liderów i organizacji pozarządowych; ▪ Rozwój przedsiębiorczości związanej z branżą turystyczną i przemysłem czasu wolnego; ▪ Innowacyjne Pogórze – rozwój przedsiębiorczości w branżach kluczowych dla rozwoju obszaru (budownictwo, OZE, ochrona środowiska).
--	--

Źródło: Opracowanie własne na podstawie analizy potrzeb i potencjału LSR oraz warsztatów ze społecznością lokalną

Planuje się wykorzystać następujące kanały komunikacji:

- mailing do członków stowarzyszenia;
- strona internetowa i media społecznościowe LGD;
- strony internetowe gmin tworzących LGD;
- strony internetowe i media społecznościowe jednostek gminnych (m.in. domy kultury, instytucje sportu i rekreacji);
- media lokalne/regionalne;
- elektroniczna gazetka informacyjna;
- punkt konsultacyjny (biura LGD);
- spotkania, warsztaty;
- badania opinii, ankiety.

W odniesieniu do zdefiniowanych grup – ważnych z punktu widzenia wdrażania LSR - zastosuje się specyficzne i dedykowane dla danej grupy kanały i narzędzia komunikacji.

Tabela 4. Specyficzne narzędzia i sposoby docierania do różnych grup odbiorców w zależności od specyfiki danej grupy

Grupa docelowa	Narzędzia i kanały komunikacji
Kobiety (osoby w niekorzystnej sytuacji)	<p>Informacje przekazywane przez KGW i inne pozarządowe organizacje zrzeszające kobiety;</p> <p>Media lokalne/regionalne;</p> <p>Elektroniczna gazetka informacyjna;</p> <p>Wykorzystanie strony internetowej i mediów społecznościowych LGD oraz gmin;</p> <p>Punkt konsultacyjny (biura LGD).</p>
Osoby zależne oraz osoby z niepełnosprawnością i ich opiekunowie (PS WPR) (osoby w niekorzystnej sytuacji)	<p>Informacje przekazywane do ośrodków opieki społecznej;</p> <p>Media lokalne/regionalne;</p> <p>Elektroniczna gazetka informacyjna;</p> <p>Wykorzystanie strony internetowej i mediów społecznościowych LGD oraz gmin;</p> <p>Ogłoszenia parafialne;</p> <p>Punkt konsultacyjny (biura LGD).</p>

<p>Seniorzy – osoby powyżej 60 roku życia (osoby w niekorzystnej sytuacji)</p>	<p>Informacje przekazywane do ośrodków opieki społecznej; Media lokalne/regionalne; Elektroniczna gazetka informacyjna; Wykorzystanie strony internetowej i mediów społecznościowych LGD oraz gmin; Ogłoszenia parafialne; Punkt konsultacyjny (biura LGD).</p>
<p>Ludzie młodzi do 25 roku życia (osoby w niekorzystnej sytuacji)</p>	<p>Informacje w mediach społecznościowych; Informacje przekazywane do miejsc gromadzenia się młodych ludzi (bibliotek / ośrodków kultury); Media lokalne/regionalne; Wykorzystanie strony internetowej i mediów społecznościowych LGD oraz gmin; Informacje przekazywane do szkół podstawowych i średnich na terenie gminy; Punkt konsultacyjny (biura LGD).</p>

Źródło: opracowanie własne

4. Analiza potrzeb i potencjału LSR

4.1. Analizę potrzeb rozwojowych i potencjałów obszaru wdrażania LSR wraz z ich uzasadnieniem

Diagnoza stanowi otwarcie procesu kształtowania dokumentu LSR, identyfikuje powiązania społeczne, gospodarcze i środowiskowo-przestrzenne gmin, ocenia potencjał całego LGD bardziej niż każdej z gmin z osobna oraz koncentruje się na identyfikacji potencjałów i potrzeb o znaczeniu ponadlokalnym. Prace diagnostyczne, analityczne i badawcze trwały od stycznia do października 2022 roku i objęły szeroki obszar zagadnień i zasób źródeł: danych, informacji i dokumentów, z wykorzystaniem specjalnie dedykowanych temu procesowi narzędzi badawczych i analitycznych. Diagnoza opracowana została w oparciu o bogaty zasób źródeł zastanych (tzw. wtórnych) i wywołanych (tzw. pierwotnych) z wykorzystaniem dedykowanych narzędzi badawczych i analitycznych. Pełen zbiór obejmował następujące elementy:

- ogólnodostępne lub/i dostarczone przez gminy zastane/istniejące dane, informacje i dokumenty o charakterze strategicznym, analitycznym, statystycznym (strategie, opracowania diagnostyczne, badania, raporty). Podstawowymi kryteriami ich wykorzystania były: merytoryczny związek z problematyką diagnozy, aktualność oraz wiarygodność i rzetelność źródła danych i wniosków;
- Monitor rozwoju lokalnego II (moduły: ocena potencjału gmin, analizy, przedsiębiorczość) - baza umożliwia analizę potencjału rozwoju gmin oraz przegląd podstawowych wskaźników rozwojowych w oparciu o dane: GUS, POLTAX, ZUS, KRUS, dane i prognozy demograficzne, MPSiR;
- Monitor rozwoju lokalnego II (moduły: ocena potencjału rozwoju partnerstw) - baza umożliwia analizę potencjału rozwoju samodzielnie zdefiniowanych partnerstw, która umożliwia przegląd podstawowych wskaźników rozwojowych w oparciu o dane: GUS, POLTAX, ZUS, KRUS, dane i prognozy demograficzne, MPSiR w zagregowanym układzie wszystkich gmin wchodzących w skład partnerstwa;
- Bank Danych Lokalnych – ogólnodostępne narzędzie publikowania danych statystycznych Głównego Urzędu Statystycznego;
- Zestaw badań społecznych, które posłużyły do analizy powiązań funkcjonalnych gmin, jak również wskazania silnych stron i problemów LGD;
- Diagnoza mocnych stron, potrzeb i deficytów obszaru LSR przeprowadzono z udziałem mieszkańców w formie warsztatów;
- Wnioski z warsztatów z mieszkańcami, spotkań, wywiadów indywidualnych.

W wersji tabelarycznej zebrano najważniejsze wskaźniki/zjawiska/opinie obrazujące sytuację społeczno-gospodarczą na obszarze LGD. Kwestie dostępności dla osób ze szczególnymi potrzebami są zagadnieniem horyzontalnym i w każdym obszarze analizy odnoszono się do kwestii dostępności w tym także dostępu do usług.

Tabela 5. Wskaźniki obrazujące sytuację społeczno-gospodarczą na obszarze objętym LSR (stan na 31.12.2020) zgodnie z metodyką wskaźników wskazaną w dokumentacji konkursowej⁴

Nazwa wskaźnika	Wartość wskaźnika zgodnie z wzorem wskazanym w kryteriach wyboru
Zagrożenie trwałą marginalizacją na obszarze LSR	2 gminy (Ciężkowice i Szerzyny)
Bezrobotni na obszarze LSR	2,97
Dochód podatkowy na obszarze LGD	3,93
Środowiskowa pomoc społeczna na obszarze LSR	4,29
Ludność w wieku nieprodukcyjnym na obszarze LSR	3,34
Migracje na obszarze LSR	4,43
Przedsiębiorczość na obszarze LSR	3,46
Formy ochrony przyrody	100,00%

Źródło: Opracowanie własne na podstawie danych GUS

Analizę kluczowych zjawisk istotnych z punktu widzenia LSR zawarto w tabeli poniżej wskazując te czynniki, które stanowią potencjał i mogą przyspieszyć rozwój obszaru LSR oraz potrzeby i czynniki hamujące rozwój.

Szczegółową analizę poprzedzoną dodatkową analizą kluczowych zjawisk demograficznych na obszarze LGD wychodząc z założenia, iż to właśnie te dane pokazują w największym stopniu atrakcyjność osiedleńczą obszaru oraz kondycję społeczną mieszkańców. Kolorem czarnym wskazano obiektywne dane statystyczne, kolorem zielonym, w transparentny sposób, wyróżniono wybrane, subiektywne opinie i wnioski mieszkańców pojawiające się na warsztatach i w trakcie prowadzonych badań społecznych (zob. Tabela 5. Zastosowane narzędzia partycypacyjne i efekty włączenia interesariuszy w tworzenie LSR).

Tabela 6. Najważniejsze potencjały i problemy związane z demografią na obszarze LSR

Potencjały	<ul style="list-style-type: none"> ▪ Liczba ludności od dekady utrzymująca się na stałym poziomie (2020: 100 292 osoby), pomimo spadku odnotowywanego w innych częściach kraju. ▪ Wskaźnik potencjału demograficznego tj. udział ludności w wieku 25-34 lat (%) dosyć stabilny (1996: 14,71%, 2006: 15,24%, 2020 – 15,27%). ▪ Współczynnik dzietności kobiet jest stabilny (2016: 1,47, 2020: 1,56) i jest wyższy niż średnia dla kraju (1,38) i Małopolski (1,45), choć jego wartość jest niższa niż poziom urodzeń gwarantujący prostą zastępowalność pokoleń. ▪ Silne więzi rodzinne przekładające się na pozostawanie na obszarze LGD. ▪ Przywiązanie do tradycyjnego modelu rodziny.
Problemy i potrzeby	<ul style="list-style-type: none"> ▪ Niekorzystne trendy w strukturze głównych grup wiekowych ludności, dynamiczny spadek liczby osób w wieku przedprodukcyjnym (1996: 31,49%, 2011: 22,43%, 2020: 19,94%). ▪ Starzenie się społeczeństwa. Wzrost liczby osób w wieku poprodukcyjnym z 15,76% w 2011 roku do 18,35% w 2020 roku. ▪ Ujemny przyrost naturalny w 2020 roku (-0,33), mimo dodatniego wskaźnika we wcześniejszych latach (1996: 6,75, 2016: 1,80). ▪ Wskaźnik obciążenia demograficznego tj. ludność w wieku poprodukcyjnym na 100 osób w wieku przedprodukcyjnym dynamicznie rośnie (1996: 44,1, 2006: 61,9, 2016: 82,1, 2020: 92,0). ▪ Niekorzystne saldo migracji (1996: -3,69, 2006: -0,92, 2016: -2,30, 2020: -2,67).

⁴ Szczegółowe dane potwierdzające wartości prezentowanych wskaźników znajdują się w załączniku nr 1 na końcu dokumentu.

- Emigracja, szczególnie ludzi młodych (brak perspektyw, słaby dostęp do usług społecznych, mało zróżnicowana oferta usług).
- Coraz większa liczba samotnych, starszych ludzi.

Źródło: Opracowanie własne na podstawie danych GUS, MRL, konsultacji ze społecznością lokalną

Tabela 7. Potencjały i problemy obrazujące sytuację społeczno-gospodarczą na obszarze objętym LSR

Zagospodarowanie przestrzenne	
Potencjały	<ul style="list-style-type: none"> ▪ Ponad 60% obszaru LGD objęta obowiązującymi miejscowymi planami zagospodarowania przestrzennego. ▪ Linia kolejowa zapewniająca połączenie z Tarnowem, Nowym Sączem i Krakowem. ▪ Bliskość autostrady A4 dla większości gmin obszaru. ▪ Ukształtowanie terenu i dwie ważne rzeki na obszarze LSR. ▪ Duża lesistość. ▪ Ponad 96% obszaru LGD jest w granicach obszarów prawnie chronionych. ▪ Mieszkańcy wysoko oceniają dostępność terenów zielonych. ▪ Obecność źródeł wód mineralnych o potwierdzonych właściwościach leczniczych. ▪ Dobry stan dróg wojewódzkich. ▪ W części miejscowości zagospodarowywane tereny przy stacjach kolejowych (m.in. Ciężkowice, Gromnik, Tuchów).
Problemy i potrzeby	<ul style="list-style-type: none"> ▪ W części gmin obszaru bardzo niski udział powierzchni gminy objętej obowiązującymi miejscowymi planami zagospodarowania przestrzennego (Ciężkowice: 0%, Zakliczyn: 4,2%, Ryglice: 4,4%). ▪ Charakterystyczną cechą procesów osadniczych na terenach Pogórza są – silniejsze niż na innych obszarach – związki z warunkami środowiska przyrodniczego. Obszar ten charakteryzuje się najrzadszą siecią miast w regionie małopolski. ▪ W związku z podgórskim ukształtowaniem krajobrazu, dominuje rozproszona zabudowa zagrodowa oraz mieszkaniowa, lokalizowana przeważnie po obydwu stronach drogi, z budynkami usytuowanymi jak najbliżej krawędzi drogi oraz frontem do niej, zaś budynkami gospodarczymi w tylnej części działki budowlanej. Obszary zabudowy o charakterze zwartym, wykształciły się w miejscach o korzystniejszych warunkach fizjograficznych oraz lepszej dostępności komunikacyjnej. Ciągną się one wzdłuż doliny rzeki Białej oraz łańcuchowo wzdłuż głównych szlaków komunikacyjnych. ▪ Część dróg gminnych i powiatowych wymaga napraw lub przebudowy. ▪ Niewystarczający system komunikacji publicznej, szczególnie wewnątrz gmin. ▪ W gminach leżących poza dostępem do linii kolejowej - słabe połączenia komunikacyjne pomiędzy gminami obszaru LGD.
Stan infrastruktury	
Potencjały	<ul style="list-style-type: none"> ▪ Dobra dostępność do gazu (63,4%), zbliżona do średniej dla województwa (64,8%), najwyższa w Wojniczu (84,9%), zaś najniższa w Gromniku (52,5%). ▪ Współpraca zinstytucjonalizowana części gmin w obszarze gospodarki wodno-ściekowej (Spółka Komunalna „Dorzecze Białej” Sp. z o.o.).
Problemy i potrzeby	<ul style="list-style-type: none"> ▪ Rośnie odsetek mieszkańców korzystających z sieci kanalizacyjnej (2016: 33,9%, 2020: 36,9%), jednak wskaźnik jest znacznie niższy niż w województwie 64,6%. ▪ Duże zróżnicowanie w dostępności do wodociągu komunalnego – wysokie, zbliżone do średniej dla Małopolski (81,9%) w Tuchowie (81,5), Wojniczu (79,2%), Ciężkowicach (72,3%), średnie – Gromnik, Pleśna, Szerzyny i słaba dostępność (ok. 30% mieszkańców ma dostęp do wodociągu) – Zakliczyn, Rzepiennik Strzyżewski i Ryglice. ▪ Cały czas utrzymujący się deficyty w infrastrukturze podstawowej. ▪ Górzysty charakter i duże rozproszenie zabudowy powodują niską opłacalność budowy komunalnej infrastruktury liniowej.
Gospodarka/przedsiębiorczość	

<p>Potencjały</p>	<ul style="list-style-type: none"> ▪ Rośnie liczba podmiotów gospodarczych świadczących usługi na 1 000 mieszkańców (2016: 46,56, 2020: 58,01). ▪ Spada liczba podmiotów gospodarczych wyrejestrowanych z REGON na 1 000 mieszkańców (2016: 4,59, 2020: 3,23). ▪ Wysoka zdolność lokalnej społeczności do podejmowania ryzyka gospodarczego i prowadzenia działalności gospodarczej wyrażona liczbą podmiotów gospodarczych zarejestrowanych w REGON na 1 000 mieszkańców (2016: 58,06, 2020: 71,19). ▪ Rosnące zainteresowanie przedsiębiorców inwestowaniem na Pogórzu. ▪ Funkcjonujące na obszarze „lokomotywy wzrostu” (aspiracje uzdrowiskowe Ciężkowic, dynamicznie rozwijająca się strefa przemysłowa w Tuchowie). ▪ Na tle MSP z Małopolski najwyższa liczba przedsiębiorstw planuje automatyzację procesu produkcyjnego (21,7%).
<p>Problemy i potrzeby</p>	<ul style="list-style-type: none"> ▪ Niska innowacyjność przedsiębiorstw. ▪ Niska znajomość wśród przedsiębiorców (MSP) modelu Przemysł 4.0. Zaledwie 0,9% ankietowanych przedsiębiorców z subregionu tarnowskiego znało pojęcie gospodarki o obiegu zamkniętym (GOZ), 10,4% znało pojęcie BigData, 7,5% miało wiedzę na temat korzystania z oprogramowania w modelu usługowym (SaaS.). ▪ 65,1% ankietowanych MSP z subregionu tarnowskiego nie planuje wdrożenia elementów nawiązujących do Przemysłu 4.0 (m.in. roboty przemysłowe, big data, druk 3D, specjalistyczne systemy IT). ▪ Niska skłonność do poszerzania wiedzy w zakresie nowych technologii. Zaledwie 11,3% przedsiębiorców przeszkoliło swoją załogę w zakresie nowych technologii w przemyśle w przeciągu ostatnich 2 lat (2019-2020). ▪ Niewielki udział sektora kreatywnego (3,5%) w ogóle zarejestrowanych podmiotów gospodarczych (przy czym tendencja jest rosnąca). ▪ Mała konkurencyjność usług na rynku lokalnym. ▪ Niska świadomość potrzeby i rzadka praktyka kształcenia wśród osób dorosłych. ▪ Niedostatecznie rozwinięta kultura przedsiębiorczości i umiejętności w zakresie przedsiębiorczości. ▪ Brak szybkiego Internetu na znaczącej części obszaru. ▪ Duża potrzeba kształcenia kadr w MSP (67% przedsiębiorców w subregionie tarnowskim deklaruje, że to ważne). ▪ Koncentracja rozwoju gospodarczego w stolicy regionu (Krakowie). ▪ Relatywnie niski odsetek firm wprowadzających innowacje na obszarze LGD. ▪ Brak wsparcia doradczego dla osób prowadzących działalność gospodarczą. ▪ Niska ocena atrakcyjności rynku pracy przez mieszkańców (szczególnie zróżnicowanie i poziom wynagrodzeń).
Rynek pracy	
<p>Potencjały</p>	<ul style="list-style-type: none"> ▪ Rośnie udział pracujących w liczbie mieszkańców w wieku produkcyjnym (2016: 13,91%, 2020: 14,95%). ▪ Wzrastają wpływy JST z tytułu udziału we wpływach BP z PIT przypadające na 1 mieszkańca - średnia 3 letnia – 2016: 349,7 zł, 2020: 510,1 zł). ▪ Obecna różnica liczby osób wchodzących i schodzących z lokalnego rynku pracy zapewnia zastępowalność pokoleń, jednak ta różnica dynamicznie maleje (2015: 45,16, 2020: 12,53), co za chwilę oznaczać będzie problemy z dostępnością rąk do pracy na lokalnym rynku pracy. ▪ Wzrasta liczba podatników z obywatelstwem innym niż PL (2016: 22, 2020: 3 054). ▪ Spada udział osób długotrwale bezrobotnych zarejestrowanych na 1 000 mieszkańców w wieku produkcyjnym (2016: 30,05, 2020: 18,05). ▪ Spada udział osób bezrobotnych zarejestrowanych do 25 roku życia na 1 000 mieszkańców w wieku produkcyjnym (2015: 18,51, 2020: 7,49). ▪ Duża chęć podejmowania pracy przez kobiety.

Problemy i potrzeby	<ul style="list-style-type: none"> ▪ Kurczy się dostępna siła robocza; różnica liczby mieszkańców w wieku produkcyjnym w ostatnich pięciu latach (jako % ogólnej liczby mieszkańców) od 2018 roku przyjmuje wartości ujemne (2015: 1,13, 2020: -1,13). ▪ Wyższy udział kobiet w liczbie bezrobotnych ogółem (2015: 58,12%, 2020: 58,64%). ▪ Mimo spadku bezrobocia relatywnie duża liczba młodych bezrobotnych. ▪ Brak promocji gospodarczej, w tym rozwijającego się profilu turystycznego obszaru. ▪ Brak przygotowanych terenów pod inwestycje. ▪ Bardzo niska ocena rynku pracy przez mieszkańców – 69,6% wskazań w badaniach ankietowych. ▪ Kompetencje pracowników niedostosowane do potrzeb rynku pracy.
Działalność sektora społecznego	
Potencjały	<ul style="list-style-type: none"> ▪ Rośnie liczba zarejestrowanych fundacji, stowarzyszeń i organizacji społecznych (2016: 259, 2020: 279). ▪ Duża liczba małych projektów realizowanych przez organizacje obywatelskie. ▪ Nawiązana współpraca terytorialna w ramach Stowarzyszenia Aglomeracja Tarnowska, obejmująca miasto rdzeniowe i prawie wszystkie gminy powiatu tarnowskiego (tj. bez Gromnika). ▪ Współpraca terytorialna w zakresie rozwijania i promowania nowych, unikatowych atrakcji turystycznych. ▪ Duża aktywność grup nieformalnych.
Problemy i potrzeby	<ul style="list-style-type: none"> ▪ Słaby ekonomicznie i instytucjonalnie sektor pozarządowy (niski poziom profesjonalizacji, niewystarczające kompetencje organizacyjno-prawne, zarządcze, komunikacyjne, marketingowe). ▪ Spada kwota dotacji do zadań publicznych wykonywanych przez organizacje pozarządowe w przeliczeniu na 1 000 mieszkańców (2016: 18 684,00 zł, 2020: 15 075,71 zł). ▪ Duże zróżnicowanie międzygminne w przekazywaniu środków dla NGO na 1 000 mieszkańców - Pleśna: 3 580,76 zł, Wojnicz: 24 380,15 zł. ▪ Niewielka współpraca pomiędzy gminami na obszarze (rywalizacja gmin). ▪ Komunikacja i informacja (słaby przepływ informacji) oraz brak zainteresowania dobrem wspólnym, brak współpracy. ▪ Mała kultura współpracy i dialogu. ▪ Nieprzyjazny system finansowania NGO (brak środków na wkład własny). ▪ Coraz mniej ludzi chętnych do inicjowania działań animacyjnych (spada liczba liderów lokalnych). ▪ Ciągle niezaspokojone podstawowe potrzeby organizacji pozarządowych i grup działających na obszarze LGD.
Aspekty społeczne, ze szczególnym uwzględnieniem problemów ubóstwa i wykluczenia społecznego	
Potencjały	<ul style="list-style-type: none"> ▪ Spada odsetek osób korzystających ze środowiskowej pomocy społecznej (2016: 8,07%, 2020: 5,18%). ▪ Dostateczna dostępność do usług przedszkolnych (współczynnik skolaryzacji netto dla edukacji przedszkolnej: 74,5%). ▪ Dobra dostępność do usług edukacyjnych na poziomie podstawowym. Współczynnik skolaryzacji netto w szkołach podstawowych wynosi 89,34% i jest wyższy niż dla powiatu tarnowskiego (86,97%). ▪ Rosną wydatki na kulturę fizyczną, sport i rekreację przypadające na 1 mieszkańca (2016: 34,55 zł, 2020: 51,62 zł). ▪ Rosną wydatki na kulturę i dziedzictwo narodowe przypadające na 1 mieszkańca (2016: 88,22 zł, 2020: 106,93 zł). ▪ Od 2015 roku na względnie stabilnym poziomie utrzymuje się liczba uczestników zajęć Centrów, Domów i Ośrodków Kultury na 10 000 mieszkańców (290 os.).

<p>Problemy i potrzeby</p>	<ul style="list-style-type: none"> ▪ Dobrze działające samorządowe instytucje kultury – w większości miejscowościach gmin LGD jest obiekt pełniący funkcję kulturalną. ▪ Duża dostępność do oferty kulturalnej, a także miejsc, gdzie mieszkańcy mogą samodzielnie realizować swoje pasje. ▪ 62% budynków kultury przystosowanych jest do potrzeb osób z niepełnosprawnością, Gromnik i Wojnicz zapewnia 100% dostępności, zaś najmniej (25%) Ryglice i Szerzyny. <hr/> <ul style="list-style-type: none"> ▪ Choć spada odsetek dzieci do lat 17, na które rodzice/opiekunowie otrzymują zasiłek rodzinny (2016: 46,24%, 2020: 38,66%), to nadal więcej niż 1/3 dzieci z obszaru wymaga wsparcia na częściowe pokrycie wydatków związanych z ich utrzymaniem. ▪ Najczęstszymi powodami udzielania pomocy społecznej na terenie gmin obszaru LGD są: ubóstwo, bezradność w sprawach opiekuńczo-wychowawczych i prowadzenia gospodarstwa domowego, bezrobocie, długotrwała lub ciężka choroba oraz niepełnosprawność. ▪ Rosnące obawy mieszkańców związane z bezpieczeństwem materialnym, w związku z kryzysem wywołanym pandemią COVID-19 i wojną w Ukrainie. ▪ Uzależnienie rodzin od pomocy społecznej oraz zjawisko „dziedziczenia ubóstwa”. ▪ Samotność osób starszych. ▪ Słaba - w opinii mieszkańców - dostępność usług senioralnych. ▪ Zanikająca - w opinii mieszkańców - tradycja organizacji sąsiedzkiego współdziałania na rzecz społeczności. ▪ Nieumiejętność radzenia sobie z zagrożeniami cywilizacyjnymi, w efekcie pogłębiający się kryzys rodziny i rozpad więzi społecznych. ▪ Rośnie zapotrzebowanie na wsparcie w ramach placówek wsparcia dziennego (w 2016 roku było 208 korzystających, zaś w 2020 już 311). ▪ Upadek autorytetów, w tym lokalnych. ▪ Niski kapitał społeczny (brak zaufania, mało liderów lokalnych).
<p>Potencjały</p>	<p style="text-align: center;">Dziedzictwo kulturowe/zabytki;</p> <ul style="list-style-type: none"> ▪ 146 zabytków ujętych w rejestrze zabytków nieruchomych województwa małopolskiego. ▪ Tradycje i dziedzictwo sakralne (Klasztor Redemptorystów w Tuchowie, odpusty, obiekty sakralne, kapliczki). ▪ Liczne placówki edukacji przyrodniczej i ekologicznej. ▪ Dziedzictwo I wojny światowej w postaci szlaku cmentarzy I WŚ. ▪ Tradycja ginących zawodów (rzeźnika, kołodzieja, kowala, garbarza, szewca, kamieniarza, garncarza, ceglarka, zduna, bednarza, przędzarka, powroźnika, cieśli). ▪ Rosnące zainteresowanie wydarzeniami opartymi o endogenne potencjały m.in. Międzynarodowy Festiwal Wina Tuchovinifest, Pogórzańskie Święto Wina i Miodu w Gromniku, Festiwal Kultury Pogórzańskiej w Ryglicach Międzynarodowe Spotkanie Miast Bliźniaczych, Festiwal Zespołów Folklorystycznych i Dożynki w Rzepienniku Strzyżewskim, Biesiady i dożynki w Gminie Szerzyny, Święto Fasoli w Zakliczynie, Dni Wojnicza; Dni Wikliny w Ispie, Jarmark Artystów i Rękodzielników w Ciężkowicach, Święto Owoców i Produktów Pszczelich w Pleśnej. ▪ Wspólne dziedzictwo historyczne Pogórzan. ▪ Rozwój winiarstwa i enoturystyki. ▪ Potencjał kultury wysokiej o zasięgu ponadregionalnym - Centrum Paderewskiego w Kąsnej Dolnej, Europejskie Centrum Muzyki Krzysztofa Pendereckiego. ▪ Duży potencjał wspólnej historii i kultury.
<p>Problemy i potrzeby</p>	<ul style="list-style-type: none"> ▪ Słaba promocja oferty kulturalnej. ▪ Brak zintegrowanej oferty turystycznej. ▪ Niewystarczająca rozpoznawalność pogórzańskich produktów lokalnych. ▪ Zanikająca tożsamość kulturowa i lokalna przede wszystkim u ludzi młodych. ▪ Za mało działań wspólnych realizowanych przez różne organizacje. ▪ Brak koordynacji pomiędzy instytucjami kultury.

	<ul style="list-style-type: none"> ▪ Malejąca skłonność mieszkańców do angażowania się w działania kulturalne.
	Obszary atrakcyjne turystycznie
Potencjały	<ul style="list-style-type: none"> ▪ Rozwój markowego produktu turystycznego związanego z tzw. „Źródlanym Szlakiem” na części Pogórza Ciężkowickiego. ▪ Dobre warunki do rozwoju sektorów gospodarki związanych z turystyką i produkcją ekologicznych produktów żywnościowych. ▪ Bogate zasoby kulturowe i historyczne, które dają szanse na rozwój turystyki (także pielgrzymkowej). ▪ Wysokie walory turystyczne. ▪ Bogata oferta produktów tradycyjnych. ▪ Rosnąca rola przemysłu czasu wolnego związanego m.in. z dziedzictwem przyrodniczym. ▪ Promowanie Małopolski jako regionu z dominującym przemysłem czasu wolnego oraz bogatą ofertą turystyczno-rekreacyjną opartą o dziedzictwo przyrodnicze. ▪ Rozwijający się ważny ośrodek winiarstwa w Polsce.
Problemy i potrzeby	<ul style="list-style-type: none"> ▪ Oferta turystyczna i zaplecze turystyczne niezachęcające do dłuższych pobytów. ▪ Niewielka liczba miejsc noclegowych w stosunku do potencjału rozwoju. ▪ Brak rozpoznawalnego produktu turystycznego w skali całego obszaru. ▪ Niewielka skłonność do współpracy w zakresie rozwijania wspólnych produktów turystycznych, zarówno po stronie samorządów obszaru LGD, jak i przedsiębiorców. ▪ Słaba dostępność dla osób ze szczególnymi potrzebami. ▪ Sezonowość oferty turystycznej – brak oferty zimowej. ▪ Mało zróżnicowana infrastruktura turystyczna dostosowana do potrzeb osób ze szczególnymi potrzebami. ▪ Brak skomunikowania (w tym w szczególności ekologicznymi środkami transportu) najważniejszych atrakcji na obszarze. ▪ Rosnące problemy polityki parkingowej w obszarach o dużej presji turystycznej.
	Obszary wiejskie, ze szczególnym uwzględnieniem rolników, domowników oraz mieszkańców obszarów wiejskich z obszarów po PGR
Potencjały	<ul style="list-style-type: none"> ▪ Relatywnie dobre ziemie. ▪ Tradycje sadownicze, ogrodnicze, pszczelarskie. ▪ Rozpoznawalne produkty rolne (fasola, olej, truskawki, chleb, miód, wołowina, wyroby swojskie, zakwas, wino i inne). ▪ Działający na obszarze ośrodek doradztwa rolniczego (Zgłobice). ▪ Rosnące dochody budżetu gminy z tytułu podatku rolnego w przeliczeniu na 1 000 mieszkańców.
Problemy i potrzeby	<ul style="list-style-type: none"> ▪ Malejąca liczba przedsiębiorstw rolniczych i samych rolników. ▪ Mała (średnia) powierzchnia gospodarstw. ▪ Utrzymujący się model rolnictwa ekstensywnego i nie nastawionego na dochodowość. ▪ Bardzo duża powierzchnia odłogowanego arealu. ▪ Bardzo niekorzystna struktura wieku ubezpieczonych w KRUS, pokazująca odchodzenie młodych od pracy na roli. ▪ Malejąca dynamika nowo wybudowanych i rozbudowanych powierzchni w gospodarstwach rolnych.
	Rolnictwo i rynek rolny
Potencjały	<ul style="list-style-type: none"> ▪ Rosną dochody budżetu gminy z tytułu podatku rolnego w przeliczeniu na 1 000 mieszkańców (2017: 53 161,74 zł, 2020: 59 261,88 zł). ▪ Liczba domowników rolników pracujący w indywidualnych gospodarstwach rolnych jest stabilna (2017: 2 296, 2020: 2 308). ▪ Wysoki wskaźnik waloryzacji rolniczej przestrzeni produkcyjnej.

	<ul style="list-style-type: none"> ▪ Duże tradycje rolnicze, w tym rolnictwa ekologicznego oraz inicjatyw sprzedażowych typu „Paczka od rolnika”. ▪ Produkty żywnościowe charakterystyczne dla obszaru LGD to m.in. Fasola Piękny Jaś z Doliny Dunajca, Wino z Pogórza, sok malinowy, ogórki kiszone w studni, wino domowe, kiełbasa tuchowska, proźzioki, gomółki serowe, octy, tuk tuchowski.
Problemy i potrzeby	<ul style="list-style-type: none"> ▪ Spada liczba przedsiębiorstw rolniczych (2017: 30, 2020: 22). ▪ Znaczne rozdrobnienie gospodarstw rolnych – rolnicy do 6 ha powierzchni gospodarstw rolnych stanowili 94,66% w 2020 roku. ▪ 69,94% ubezpieczonych w KRUS to osoby w wieku 31-54. Spada liczba młodych ludzi ubezpieczonych w KRUS (od 19 do 30 r.ż. 2017: 15,87%, 2020: 14,85%). ▪ Odchodzenie od rolnictwa, szczególnie młodych ludzi. ▪ Znaczny areał pól odłogowanych. ▪ Zanikające tradycje rolnicze. ▪ Powszechne przekonanie o niskiej opłacalności produkcji rolnej. ▪ Wciąż za mała rozpoznawalność produktów lokalnych.
Produkty lokalne, tradycyjne i regionalne podkreślające specyfikę danego obszaru	
Potencjały	<ul style="list-style-type: none"> ▪ Znaczące tradycje rolnicze, w tym rolnictwa ekologicznego oraz inicjatyw sprzedażowych typu „Paczka od rolnika”. ▪ Produkty żywnościowe charakterystyczne dla obszaru LGD to m.in. Fasola Piękny Jaś z Doliny Dunajca, Wino z Pogórza, sok malinowy, ogórki kiszone w studni, wino domowe, kiełbasa tuchowska, proźzioki, gomółki serowe, octy, tuk tuchowski. ▪ Duże tradycje pszczelarskie. ▪ Rozwijające się winiarstwo i w konsekwencji potencjał rozwoju enoturystyki.
Problemy i potrzeby	<ul style="list-style-type: none"> ▪ Wciąż za mała rozpoznawalność produktów lokalnych. ▪ Nieznajomość produktów lokalnych na obszarze LSR (mieszkańcy nie kupują lokalnych wyrobów, bo o nich nie wiedzą). ▪ Niewystraszająca edukacja regionalna. ▪ Słaba dostępność oferty gastronomicznej wykorzystującej produkty lokalne.
Obszar edukacji formalnej	
Potencjały	<ul style="list-style-type: none"> ▪ Dostępną ofertę usług przedszkolnych (współczynnik skolaryzacji netto dla edukacji przedszkolnej: 74,5%). ▪ Dobra dostępność do usług edukacyjnych na poziomie podstawowym. Współczynnik skolaryzacji netto w szkołach podstawowych wynosi 89,34% i jest wyższy niż dla powiatu tarnowskiego (86,97%).
Problemy i potrzeby	<ul style="list-style-type: none"> ▪ Nieumiejętność radzenia sobie z zagrożeniami cywilizacyjnymi, w efekcie pogłębiający się kryzys rodziny i rozpad więzi społecznych. ▪ Brak wsparcia psychologicznego w szkołach. ▪ Niska świadomość potrzeby i rzadka praktyka kształcenia wśród dorosłych. ▪ Mało zróżnicowane zajęcia dodatkowe dla dzieci. ▪ Niska dostępność do zajęć rozwijających, szczególnie dla dzieci uzdolnionych.
Środowisko	
Potencjały	<ul style="list-style-type: none"> ▪ Atrakcyjne położenie na Pogórzu Ciężkowickim. ▪ Większość obszaru LGD (96,7%) jest objęta różnymi formami ochrony przyrody. ▪ Mieszkańcy wysoko oceniają dostępność terenów zielonych w gminach obszaru. ▪ Wdrażana polityka antysmogowa m.in. poprzez likwidację palenisk na paliwa stałe, termomodernizację, wzrost wykorzystania instalacji odnawialnych źródeł energii. ▪ Rewitalizacja rzeki Białej. ▪ Rozwijające się instytucje związane z edukacją ekologiczną (w tym o znaczeniu regionalnym).

Problemy i potrzeby

- Zła jakość powietrza powodowana głównie niską emisją pochodzenia bytowego szczególnie w nisko położonych centrach miejscowości (przy normie 35 dni, w 50 dniach przekroczone były dzienne normy stężeń PM10 w stacji pomiarowej w Tuchowie).
- Niewystarczająca świadomość ekologiczna mieszkańców.
- Ekstremalne zjawiska atmosferyczne wynikające ze zmian klimatycznych zestawione ze specyficznym, górzystym charakterem większości gmin.

Źródło: Opracowanie własne na podstawie danych GUS, MRL, konsultacji ze społecznością lokalną

4.1.1. Dostępność dla osób z niepełnosprawnościami oraz przestrzegania zasady równości szans i niedyskryminacji

Mieszkańcy **slabo oceniają dostosowanie infrastruktury do potrzeb osób z niepełnosprawnością** i w tej kwestii występują duże różnicowania pomiędzy gminami. Opinie mieszkańców potwierdzają badania zrealizowane przez GUS na zlecenie MFiPR w 2021 roku. Wyniki badania dostępności podmiotów publicznych pokazują, że większość z nich nadal jest w dużej mierze niedostosowana do potrzeb osób ze szczególnymi potrzebami, a w szczególności osób z niepełnosprawnościami. Wskaźnik dostępności ogółem dla całego kraju wyniósł 0,41, co oznacza, że średnia odpowiedzi „TAK” na pytania ze wszystkich obszarów potwierdzających zapewnianie dostępności wyniosła ok. 41%. Badanie dostępności podmiotów publicznych z województwa małopolskiego dowodzi, że na tle pozostałych regionów kraju, województwo to odnotowało nieco **niższy poziom dostępności architektonicznej, dostępności cyfrowej, dostępności informacyjno-komunikacyjnej i dostępu alternatywnego** od pozostałych regionów kraju. Ogólny **wskaźnik dostępności dla Małopolski wyniósł 0,40** i jest niższy od średniej krajowej (0,41).

Z opinii mieszkańców obszaru LGD największe problemy związane z dostępnością to:

- **bariery infrastrukturalne** – w części obiektów nie ma możliwości, swobodnego i samodzielnego korzystania z infrastruktury przez osoby mniej mobilne;
- **bariery informacyjne**, które związane są z brakiem informacji w ogóle lub z brakiem informacji w formie dostępnej dla osób z różnymi niepełnosprawnościami;
- **bariery mentalne**, które przekładają się na brak podmiotowego traktowania, osób z niepełnosprawnościami i niechęć do poszukiwania alternatywnych sposobów porozumiewania się (m.in. prosty język, komunikacja na piśmie, język migowy);
- **bariery kompetencyjne** - brak wiedzy na temat różnych rodzajów niepełnosprawności i w konsekwencji brak umiejętności komunikacji z takimi osobami;
- **niedostępność niektórych zajęć/imprez dla osób ze szczególnymi potrzebami** (m.in. zajęcia sportowe niedostępne dla osób z niepełnosprawnością, brak miejsc dla rodziców z małymi dziećmi w trakcie różnych imprez).

Ze względu na skalę potrzeb w **przedsięwzięciach zagadnienia dostępności będą traktowane priorytetowo**. W zarządzaniu LSR nacisk zostanie położony na:

- propagowanie prostego języka;
- komunikację dostosowaną do potrzeb różnych odbiorców;
- promocję wiedzy na temat niepełnosprawności i dostępności.

Na obszarze LSR – **kobiety, osoby z niepełnosprawnością, seniorzy – powyżej 60 roku życia, osoby młode do 25 roku życia należą do osób w niekorzystnej sytuacji**, zatem konieczne jest prowadzenie **działań wyrównawczych polegających na preferencyjnym traktowaniu osób z tej grupy**, gdyż napotyka ona na szczególne bariery i ograniczenia utrudniające równy dostęp do zasobów i dóbr społecznych.

4.1.2. Analiza SWOT

Aby dokonać syntezy diagnozy wewnętrznych i zewnętrznych uwarunkowań funkcjonowania LGD skorzystano z analizy SWOT. Macierz SWOT została sformułowana podczas warsztatów z mieszkańcami z uwzględnieniem wiedzy ekspertów zewnętrznych i lokalnych. Mocne i słabe strony oraz szanse i zagrożenia dla LGD przeanalizowano w trzech obszarach wybranych jako priorytetowe:

- turystyka,
- jakość życia,
- społeczność.

Tabela 8. Analiza SWOT w obszarze „Turystyka”

TURYSTYKA	
Mocne strony (S)	Słabe strony (W)
<ul style="list-style-type: none"> ▪ Walory turystyczne Pogórza Ciężkowicko-Rożnowskiego. ▪ Źródłany szlak – markowy produkt Pogórza. ▪ Dobre warunki do rozwoju sektorów gospodarki związanych z turystyką i produkcją ekologicznych produktów żywnościowych. ▪ Bogate zasoby kulturowe i historyczne, które dają szanse na rozwój turystyki (także pielgrzymkowej). ▪ Wysokie walory turystyczne. ▪ Bogata oferta produktów tradycyjnych. ▪ Rozwijający się ważny ośrodek winiarstwa w Polsce. ▪ Współpraca terytorialna w zakresie rozwijania i promowania nowych, unikatowych produktów turystycznych. ▪ Prężnie działające KGW i OSP, inne organizacje lokalne tworzące ciekawą ofertę dla turystów i odwiedzających. ▪ Duża przedsiębiorczość mieszkańców. ▪ Kultywowanie tradycji, budowanie tożsamości lokalnej. ▪ Dobrze działające jednostki kultury. ▪ Liczne zabytki i dziedzictwo historyczne. ▪ Tradycja ginących zawodów. ▪ Duża liczba wydarzeń opartych o endogenne potencjały o zasięgu ponadlokalnym. ▪ Rozwój winiarstwa i enoturystyki. ▪ Potencjał kultury wysokiej o zasięgu ponadregionalnym. ▪ Współpraca terytorialna w zakresie rozwijania i promowania nowych, unikatowych produktów turystycznych. 	<ul style="list-style-type: none"> ▪ Oferta turystyczna i zaplecze turystyczne niezachęcające do dłuższych pobytów. ▪ Niewielka liczba miejsc noclegowych w stosunku do potencjału rozwoju. ▪ Brak rozpoznawalnego produktu turystycznego w skali całego obszaru. ▪ Niewielka skłonność do współpracy w zakresie rozwijania wspólnych produktów turystycznych, zarówno po stronie samorządów obszaru LGD, jak i przedsiębiorców. ▪ Słaba dostępność infrastruktury i usług dla osób ze szczególnymi potrzebami. ▪ Sezonowość oferty. ▪ Brak skomunikowania (w tym w szczególności ekologicznymi środkami transportu) najważniejszych atrakcji na obszarze. ▪ Słaba polityka parkingowa i niewystarczająca komunikacja wewnątrz LGD. ▪ Słaba sytuacja finansowa lokalnych organizacji. ▪ Słaba dostępność usług w branży turystycznej i przemyśle czasu wolnego (w szczególności Beauty&Spa, gastronomia).
Szanse (O)	Zagrożenia (T)
<ul style="list-style-type: none"> ▪ Rosnąca rola przemysłów czasu wolnego. ▪ Silny akcent na terytorializację polityki rozwoju. ▪ Rozwój Tarnowa jako jednego z trzech miast o charakterze subregionalnym w Małopolsce. 	<ul style="list-style-type: none"> ▪ Niepewna sytuacja społeczno-ekonomiczna w kraju, rosnąca inflacja, rosnące koszty pracy.

<ul style="list-style-type: none"> ▪ Tarnów i Nowy Sącz jako silne ośrodki usług publicznych związanych m.in. ze zdrowiem, edukacją na poziomie średnim i wyższym zawodowym, kulturą oraz sportem i rekreacją. ▪ Potencjał linii kolejowej Tarnów – Grybów z szansą na rozwój szybkiego połączenia kolejowego z wykorzystaniem szynobusów. ▪ Współpraca terytorialna w ramach Aglomeracji Tarnowskiej (ZIT Tarnowa). ▪ Przemiany funkcjonalne obszarów wiejskich oraz ich wysoki, wciąż niedostatecznie wykorzystywany potencjał rezydencjonalny. ▪ Dobre skomunikowanie stolicy subregionu tj. miasta Tarnowa, zarówno drogowe (autostrada A4) i kolejowe (linie kolejowe zarówno na kierunku wschód – zachód Europy, jak i północ – południe). ▪ Rosnąca zainteresowanie edukacją ekologiczną i przyrodniczą. ▪ Rosnące zainteresowanie ekologią, zmianami klimatycznymi, szeroko rozumianą ochroną środowiska, szczególnie przez najmłodsze pokolenie. ▪ Dynamicznie wzrastający rynek usług związanych z profilaktyką zdrowotną oraz leczeniem najróżniejszych schorzeń poprzez lecnictwo uzdrowiskowe. ▪ Dynamicznie rozwijająca się branża Beauty&Spa. ▪ Promowanie Małopolski jako regionu z dominującym przemysłem czasu wolnego oraz bogatą ofertą turystyczno-rekreacyjną opartą na dziedzictwie kulturowym oraz region usług uzdrowiskowych. ▪ Rozwój uprawy winorośli w Małopolsce i produkcji wina oraz rozwijająca się jednocześnie enoturystyka i turystyka kulinarna. 	<ul style="list-style-type: none"> ▪ Akcent na rozwój metropolii krakowskiej, przy naturalnej marginalizacji ośrodków subregionalnych. ▪ Jedynie deklaratorywna chęć do współpracy międzysamorządowej i budowania wspólnego produktu turystycznego na obszarze. ▪ Starzenie się społeczeństwa i malejący odsetek osób w wieku produkcyjnym w skali całego subregionu. ▪ Duże ryzyko porażki na etapie zakładania działalności gospodarczej. ▪ Wysokie koszty prowadzenia działalności gospodarczej (ZUS). ▪ Niechęć do zakładania działalności gospodarczej w branży turystycznej. ▪ Skutki pandemii COVID-19 i wojny na Ukrainie dla rozwoju społeczno-gospodarczego kraju, a także chęci z korzystania z usług turystycznych i okołoturystycznych.
--	---

Źródło: Opracowanie własne na podstawie danych GUS, MRL, konsultacji ze społecznością lokalną

Tabela 9. Analiza SWOT w obszarze „Jakość życia”

JAKOŚĆ ŻYCIA	
Mocne strony (S)	Słabe strony (W)
<ul style="list-style-type: none"> ▪ Zewnętrzna dostępność komunikacyjna (bliskość autostrady A4, linia kolejowa przecinająca obszar LGD). ▪ Atrakcyjne środowisko przyrodnicze, duża dostępność terenów zielonych. ▪ Przedsiębiorczość mieszkańców. ▪ Relatywnie niski poziom bezrobocia. ▪ Rosnąca liczba i aktywność organizacji pozarządowych oraz grup nieformalnych. ▪ Obniżająca się liczba osób korzystających ze wsparcia środowiskowej pomocy społecznej. ▪ Relatywnie dobra dostępność placówek edukacyjnych i wychowawczych (poza oferta dla dzieci w wieku 0 – 3 lata). ▪ Rosnące (co do zasady) wydatki samorządów na sport, i kulturę. ▪ Dobra – w opinii mieszkańców – oferta domów i centrów kultury. ▪ Dostępność specjalistycznych usług medycznych na obszarze (szpital w Tuchowie). ▪ Bogactwo imprez i wydarzeń kulturalnych o zróżnicowanym charakterze i poziomie. ▪ Dostępne na obszarze dwie placówki o uznanej międzynarodowej marce w dziedzinie kultury i zapewniające mieszkańcom dostęp do kultury wysokiej (Centrum Paderewskiego i Centrum Muzyki Pendereckiego). 	<ul style="list-style-type: none"> ▪ Słaba dostępność komunikacyjna wewnątrz obszaru (połączenia pomiędzy współpracującymi gminami). ▪ Słaba jakość powietrza spowodowana niską emisją. ▪ Rozproszona zabudowa, co powoduje wysokie koszty rozbudowy infrastruktury komunalnej (sieć wodno-ściekowa, gaz, drogi). ▪ Duża podatność obszaru na ekstremalne zjawiska klimatyczne (położenie na zboczach i w dolinach rzek i potoków). ▪ Niska innowacyjność przedsiębiorstw na obszarze. ▪ Słaba dostępność Internetu dużych prędkości. ▪ Kurczenie się dostępnych zasobów na rynku pracy. ▪ Słaby ekonomicznie i instytucjonalnie sektor organizacji pozarządowych. ▪ Niewielka skłonność samorządów do przekazywania zadań publicznych organizacjom pozarządowym. ▪ Niska kultura współpracy i dialogu. ▪ Ogromny deficyt miejsc w żłobkach. ▪ Relatywnie niska – w poczuciu mieszkańców dostępność i jakość podstawowej opieki medycznej. ▪ Niedostępność wielu miejsc (w tym publicznych) dla osób z niepełnosprawnością (bariery architektoniczne, informacyjne). ▪ Bardzo słaba dostępność usług w zakresie opieki senioralnej (dziennej i długoterminowej). ▪ Brak koordynacji i współpracy placówek kultury na obszarze LGD. ▪ Mało zróżnicowane zajęcia dodatkowe dla dzieci. ▪ Niska dostępność do zajęć rozwijających, szczególnie dla dzieci uzdolnionych.
Szanse (O)	Zagrożenia (T)
<ul style="list-style-type: none"> ▪ Bliskość dwóch znaczących ośrodków subregionalnych (Tarnowa i Nowego Sącza), w których dostępnych jest szereg usług publicznych o charakterze ponadlokalnym w zakresie edukacji, opieki zdrowotnej, kultury, sportu i rekreacji itp. ▪ Współpraca terytorialna w ramach Aglomeracji Tarnowskiej (ZIT Tarnowa). ▪ Dynamiczne przemiany gospodarcze niektórych ośrodków na obszarze LGD (np. aspiracje uzdrowiskowe Ciężkowic, rozwijająca się strefa inwestycyjna w Tuchowie), które będą pociągały za sobą napływ kapitału i rozwój usług (w tym publicznych), z których docelowo korzystać będą także mieszkańcy obszaru. 	<ul style="list-style-type: none"> ▪ Nerozpoznane, długofalowe skutki światowej pandemii COVID-19, zarówno w sferze ekonomicznej, jak i społecznej. ▪ Niedostosowanie profilu usług publicznych, rozwiązań w ramach rynku pracy oraz struktury gospodarki do zmieniających się potrzeb społecznych. ▪ Rosnący problem chorób cywilizacyjnych i zwiększająca się liczba pacjentów z chorobami przewlekłymi. ▪ Depopulacja obszaru, a co za tym idzie mniejsze zasoby finansowe na świadczenie i rozwijanie usług ważnych z punktu widzenia jakości życia mieszkańców.

	<ul style="list-style-type: none"> Małe zrozumienie samorządów na obszarze dla potrzeby współdziałania w obszarze funkcjonalnym w zakresie wspólnego rozwijania usług publicznych.
--	---

Źródło: Opracowanie własne na podstawie danych GUS, MRL, konsultacji ze społecznością lokalną

Tabela 10. Analiza SWOT w obszarze „Społeczność”

SPOŁECZNOŚĆ	
Mocne strony (S)	Słabe strony (W)
<ul style="list-style-type: none"> Rosnąca liczba i aktywność organizacji pozarządowych oraz grup nieformalnych. Obniżająca się liczba osób korzystających ze wsparcia środowiskowej pomocy społecznej. Silne więzi rodzinne przekładające się na większą skłonność młodych ludzi do pozostania na obszarze LGD. Przywiązanie do tradycyjnego modelu rodziny. Pozytywne postawy społeczne wynikające z tradycji – otwartość, gościnność i życzliwość. Duża liczba małych projektów realizowanych przez organizacje obywatelskie. Nawiązana współpraca terytorialna w ramach Stowarzyszenia Aglomeracja Tarnowska, obejmująca miasto rdzeniowe i prawie wszystkie gminy powiatu tarnowskiego. Duża aktywność grup nieformalnych. 	<ul style="list-style-type: none"> Niewystarczająca dostępność oraz jakość usług społecznych i wsparcia rodziny. Duże grono mieszkańców potrzebujących wsparcia społecznego, w tym osoby zależne (seniorzy, osoby z niepełnosprawnością). Niedostateczna aktywizacja zawodowa i integracja osób z niepełnosprawnością i grup zagrożonych marginalizacją. Niedostateczna jakość kapitału ludzkiego (niski poziom wykształcenia, niedopasowanie kwalifikacji do oczekiwań pracodawców). Niedostateczny poziom wiedzy i doświadczenia lokalnych liderów na temat organizowania życia społecznego w małych miejscowościach. Niewystarczająca jakość infrastruktury społecznej, niedoposażone obiekty kultury negatywnie wpływające na jakość życia społecznego mieszkańców. Niższa aktywność kobiet na rynku pracy (większa liczba bezrobotnych kobiet niż mężczyzn). Słabość instytucjonalna i finansowa dużej części lokalnych organizacji pozarządowych. Niewielka skłonność samorządów do przekazywania zadań publicznych organizacjom pozarządowym. Nieprzyjazny system finansowania NGO. Mała kultura współpracy i dialogu. Samotność osób starszych. Słaba dostępność usług senioralnych. Zanikająca - w opinii mieszkańców - tradycja organizacji sąsiedzkiego współdziałania na rzecz społeczności. Słabe mechanizmy partycypacji i realnego włączania mieszkańców do współdecydowania o ważnych kwestiach rozwojowych.
Szanse (O)	Zagrożenia (T)
<ul style="list-style-type: none"> Integracja społeczno-zawodowa imigrantów oraz efektywne zagospodarowywanie wnoszonego przez nich kapitału. 	<ul style="list-style-type: none"> Skutki pandemii COVID-19 dla rozwoju społeczno-gospodarczego regionu w najbliższych latach.

<ul style="list-style-type: none"> ▪ Rozwój podmiotów ekonomii społecznej w zakresie świadczenia usług społecznych. ▪ Rozwój i wdrażanie innowacyjnych rozwiązań w zakresie usług opiekuńczych i zdrowotnych. ▪ Zwiększenie społecznej świadomości w zakresie zachowań prozdrowotnych oraz wzrost skuteczności profilaktyki, wczesnej diagnostyki i rehabilitacji. ▪ Rozwój potrzeb aktywnego spędzania czasu wolnego. 	<ul style="list-style-type: none"> ▪ Nieumiejętność radzenia sobie z zagrożeniami cywilizacyjnymi, w efekcie pogłębiający się kryzys rodziny i rozpad więzi społecznych.
--	---

Źródło: Opracowanie własne na podstawie danych GUS, MRL, konsultacji ze społecznością lokalną

4.2. Powiązania działań podejmowanych przez LGD z działaniami podejmowanymi w ramach pozostałych instrumentów terytorialnych

Na potrzeby kolejnego rozdziału (podrozdział 5.1. „Opis powiązań programu z dokumentami strategicznymi i planistycznymi na poziomie krajowym, regionalnym”) przeprowadzono analizę zgodności celów LSR z planami rozwojowymi poszczególnych samorządów (strategiami rozwoju gmin z obszaru), która potwierdziła spójność kierunków rozwoju, a w wielu obszarach także ich komplementarność na terenie gmin tworzących obecną Lokalną Grupę Działania. W przypadku gmin planowane działania koncentrują się na rozbudowie infrastruktury. Cele LSR mają przede wszystkim charakter społeczny – koncentrują się na mieszkańcach (inkluzywność i aktywizacja społeczna) oraz aktywizacji gospodarczej. We wspomnianym rozdziale, w układzie tabelarycznym, wskazano także na zgodność celów opracowywanej LSR z celami opracowywanej obecnie Strategii ZIT dla Aglomeracji Tarnowskiej.

Osiem gmin LGD Pogórzańskiego Stowarzyszenia Dunajec-Biała (czyli wszystkie poza gminą Gromnik) będzie realizowało działania w ramach ZIT Aglomeracji Tarnowskiej. Przygotowując strategię LGD wzięto pod uwagę, iż część ważnych dla obszaru projektów będzie realizowana z wykorzystaniem instrumentu ZIT. Jednocześnie działania wdrażane w ramach różnych instrumentów terytorialnych mają charakter komplementarny i wzajemnie się uzupełniają, natomiast te same działania nie będą realizowane z dwóch różnych instrumentów, a co za tym idzie nie zachodzi tutaj ryzyko podwójnego finansowania tych samych projektów.

LGD wesprze zarówno lokalne, jak i ponadlokalne inicjatywy, szczególnie uwzględniając realizację na swoim obszarze Zintegrowanych Inwestycji Terytorialnych poprzez prowadzenie stałej **analizy potrzeb mieszkańców obszarów wiejskich** oraz **działania informacyjne i promocyjne**.

Mając na uwadze, że Strategia ZIT jest w trakcie opracowywania – przewidywalny termin jej przyjęcia to III kwartał 2023 r. w pracach nad LSR oparto się o wstępny projekt (wersja z końca kwietnia 2023 roku) oraz wytyczne wynikające z Programu Regionalnego na lata 2021-2027 (załącznik pn. „Instrumenty terytorialne w ramach programu Fundusze Europejskie dla Małopolski 2021-2027”). Potencjalne obszary wsparcia realizowane w ramach instrumentu ZIT będą się koncentrować wokół celów szczegółowych od 2 do 4 Programu FEM 2021-2027. Projekty zgłaszane przez ZIT w ramach celu 5 będą wybierane w trybie konkursowym, a wewnętrzne ustalenia pomiędzy samorządami tworzącymi ZIT Aglomeracji Tarnowskiej, a Zarządem LGD Pogórzańskie Stowarzyszenie Dunajec-Biała zagwarantują, że te same projekty (dotyczące tożsamego zakresu i zgłaszane przez ten sam samorząd) z zakresu turystyki i kultury nie będą się powielały pomiędzy oboma instrumentami terytorialnymi.

Na moment przygotowania Strategii LGD wiadomo (kwiecień 2023), że partnerzy ze Stowarzyszenia Aglomeracja Tarnowska dokonali wyboru 6 obszarów wsparcia, które korespondują z celami szczegółowymi dokumentu „Fundusze Europejskie dla Małopolski 2021-2027” oraz wpisują się we wspólne cele rozwoju:

Tabela 11. Powiązania pomiędzy instrumentem ZIT dla obszaru a działaniami podejmowanymi przez LGD w ramach opracowywanej LSR

Lp.	Cel oraz zakres planowanego projektu	Tytuł projektu i przewidywana wartość dofinansowania	Komplementarność z celem LSR
1.	Cel szczegółowy 2(v) wspieranie dostępu do wody oraz zrównoważonej gospodarki wodnej	Rozwój gospodarki wodno-kanalizacyjnej na terenie Aglomeracji Tarnowskiej (6 959 513,00 €)	C.2 DOBRZE ŻYJ - Pogórze dobrym i atrakcyjnym miejscem do życia, w którym innowacja łączy się z poszanowaniem wielowiekowej tradycji obszaru
2.	Cel szczegółowy 2(vi) wspieranie transformacji w kierunku gospodarki o obiegu zamkniętym i gospodarki zasobooszczędnej	Modernizacja systemu gospodarki odpadami Aglomeracji Tarnowskiej (9 568 166,00 €)	C.2 DOBRZE ŻYJ - Pogórze dobrym i atrakcyjnym miejscem do życia, w którym innowacja łączy się z poszanowaniem wielowiekowej tradycji obszaru
3.	Cel szczegółowy 2(viii) wspieranie zrównoważonej multimodalnej mobilności miejskiej jako elementu transformacji w kierunku gospodarki zeroemisyjnej	Rozwój zrównoważonej multimodalnej mobilności miejskiej na terenie Aglomeracji Tarnowskiej (11 206 141,50 €)	C.2 DOBRZE ŻYJ - Pogórze dobrym i atrakcyjnym miejscem do życia, w którym innowacja łączy się z poszanowaniem wielowiekowej tradycji obszaru
4.	Cel szczegółowy 4(ii) poprawa równego dostępu do wysokiej jakości usług sprzyjających włączeniu społecznemu w zakresie kształcenia, szkoleń i uczenia się przez całe życie poprzez rozwój łatwo dostępnej infrastruktury, w tym poprzez wspieranie odporności w zakresie kształcenia i szkolenia na odległość oraz online	Wzmocnienie potencjału i dostępności usług edukacji i wychowania przedszkolnego w Aglomeracji Tarnowskiej (13 761 372,50 €)	C.3 WSPÓŁDZIAŁAJ - włączenie społeczne osób w gorszym położeniu oraz wzmacnianie kapitału społecznego obszaru LGD
5.	Cel szczegółowy 4(f) wspieranie równego dostępu do dobrej jakości, włączającego kształcenia i szkolenia oraz możliwości ich ukończenia, w szczególności w odniesieniu do grup w niekorzystnej sytuacji, od wczesnej edukacji i opieki nad dzieckiem przez ogólne i zawodowe kształcenie i szkolenie, po szkolnictwo wyższe, a także kształcenie i uczenie się dorosłych, w tym ułatwianie mobilności	Zapewnienie równego dostępu do dobrej jakości, włączającego kształcenia i szkolenia na terenie Aglomeracji Tarnowskiej (7 905 858,00 €)	C.3 WSPÓŁDZIAŁAJ - włączenie społeczne osób w gorszym położeniu oraz wzmacnianie kapitału społecznego obszaru LGD

	edukacyjnej dla wszystkich i dostępności dla osób z niepełnosprawnościami		
6.	Cel szczegółowy 4(k) zwiększanie równego i szybkiego dostępu do dobrej jakości, trwałych i przystępnych cenowo usług, w tym usług, które wspierają dostęp do mieszkań oraz opieki skoncentrowanej na osobie, w tym opieki zdrowotnej; modernizacja systemów ochrony socjalnej, w tym wspieranie dostępu do ochrony socjalnej, ze szczególnym uwzględnieniem dzieci i grup w niekorzystnej sytuacji; poprawa dostępności, w tym dla osób z niepełnosprawnościami, skuteczności i odporności systemów ochrony zdrowia i usług opieki długoterminowe	Zwiększenie dostępu do usług społecznych na terenie Aglomeracji Tarnowskiej (7 840 675,00 €)	C.3 WSPÓŁDZIAŁAJ - włączenie społeczne osób w gorszym położeniu oraz wzmacnianie kapitału społecznego obszaru LGD

Źródło: Opracowanie własne na podstawie Strategii Zintegrowanych Inwestycji Terytorialnych Stowarzyszenia Aglomeracja Tarnowska, wersja kwiecień 2023

5. Spójność , komplementarność i synergia

5.1. Opis powiązań programu z dokumentami strategicznymi i planistycznymi na poziomie krajowym, regionalnym

Cele rozwojowe i obszary wsparcia definiowane w „Lokalne Strategii Rozwoju dla LGD Pogorzańskie Stowarzyszenie Dunajec-Biała na lata 2023-2027” są w pełni zgodne z krajowymi dokumentami istotnymi z punktu widzenia konstruowania strategii LGD, tj. „Krajową Strategią Rozwoju Regionalnego 2030” oraz – co oczywiste – z „Planem Strategicznym dla Wspólnej Polityki Rolnej na lata 2023-2027”. Zgodności te wykazano w tabeli poniżej.

Natomiast z punktu widzenia regionalnego i subregionalnego istotne jest to, że opracowana Strategia wpisuje się w wizję rozwoju zawartą w najważniejszym regionalnym dokumencie strategicznym jakim jest „Strategia Rozwoju Województwa MAŁOPOLSKA 2030”, a także w wybrane priorytety wynikające z operacyjnego dokumentu służącego wdrożeniu polityki spójności na poziomie regionu, jakim są „Fundusze Europejskie dla Małopolski na lata 2021 – 2027”. Cele są także zbieżne ze „Strategią zrównoważonego rozwoju Powiatu Tarnowskiego na lata 2020-2030”. Zbadano także powiązania z innym instrumentem terytorialnym operującym na tym obszarze jakim jest „Strategia Zintegrowanych Inwestycji Terytorialnych - Stowarzyszenia Aglomeracja Tarnowska” – w tym przypadku pokazano jak mocno oba dokumenty wzajemnie się uzupełniają i wzmacniają, tworząc wspólnie silne podstawy rozwoju obszaru współpracujących ze sobą gmin południowej części obszaru powiatu tarnowskiego.

Co istotne projekty realizowane w ramach ZIT i RLKS **nie będą się nakładać na siebie, zatem nie istnieje ryzyko podwójnego finansowania tych samych działań**. Dokonano także przeglądu dokumentów strategicznych poszczególnych gmin wchodzących w skład LGD potwierdzając, iż tworzą one synergicznie powiązaną całość, która układa się we wspólną wizję rozwoju opartą z jednej strony na endogenicznych potencjałach obszaru, z drugiej na dążeniu do systematycznego podnoszenia jakości życia mieszkańców tego obszaru. Z uwagi na ograniczenia objętości niniejszego dokumentu zrezygnowano z prezentacji szczegółowej analizy w tym zakresie.

Poniżej zaprezentowano podstawowy wymiar komplementarności celów LGD na poziomie krajowym, regionalnym oraz lokalnym.

Tabela 12. Zgodność pierwszego celu strategicznego: „Doświadczaj” z podstawowymi dokumentami strategicznymi poziomu krajowego, regionalnego i lokalnego

Cel LSR	C.1. DOŚWIADCZAJ - wykorzystanie walorów krajobrazowych, przyrodniczych, kulturowych Pogorza Ciężkowickiego dla tworzenia markowego produktu turystycznego
Przedsięwzięcia	P.1.1. Rozwój oferty turystycznej Pogorza P.1.2. Skarby Pogorza - rozwijanie i popularyzacja dziedzictwa Pogorza P.1.3. Rozwój przedsiębiorczości związanej z turystyką i przemysłem czasu wolnego
Krajowa Strategia Rozwoju Regionalnego 2030	Cel 2. Wzmacnianie regionalnych przewag konkurencyjnych. Cel szczegółowy: Rozwój kapitału ludzkiego i społecznego. Cel operacyjny: 2.1.3. Zwiększanie zasobów rynku pracy i rozwój kapitału społecznego (działanie: promocja turystyczna mająca na celu wzrost atrakcyjności turystycznej obszarów o wysokich walorach kulturowych, przyrodniczych i krajobrazowych) oraz 2.2.3. Wsparcie dla lokalizacji inwestycji zewnętrznych (działanie: wzmacnianie wsparcia marketingowego na poziomie regionalnym, w tym marketingu terytorialnego).

Plan Strategiczny dla Wspólnej Polityki Rolnej na lata 2023-2027	<p>Cel strategiczny 8. Promowanie zatrudnienia, wzrostu, równości płci, w tym udziału kobiet w rolnictwie, włączenia społecznego i rozwoju lokalnego na obszarach wiejskich, w tym biogospodarki o obiegu zamkniętym i zrównoważonego leśnictwa, w tym:</p> <p>CS.8.P.4. - Poprawa dostępu do infrastruktury turystyczno-rekreacyjnej.</p>
Strategia Rozwoju Województwa „Małopolska 2030)	<p>Obszar: Gospodarka</p> <p>Cel szczegółowy: Innowacyjna i konkurencyjna gospodarka</p> <p>Kierunki działań: Konkurencyjność i przedsiębiorczość oraz Turystyka</p> <p>Obszar: Zarządzanie strategiczne rozwojem</p> <p>Cel szczegółowy: System zarządzania strategicznego rozwojem dostosowany do wyzwań dekady 2020–2030</p> <p>Kierunki działań: Współpraca i partnerstwo</p>
Fundusze Europejskie dla Małopolski na lata 2021 - 2027	<p>Cel polityki 4. Europa o silniejszym wymiarze społecznym, bardziej sprzyjająca włączeniu społecznemu i wdrażająca Europejski filar praw socjalnych.</p> <p>4(vi) wzmocnienie roli kultury i zrównoważonej turystyki w rozwoju gospodarczym, włączeniu społecznym i innowacjach społecznych, w tym: Rozwój i promocja oferty turystycznej: budowa, rozbudowa i promocja produktów turystycznych, np. turystycznych szlaków tematycznych (odwołujących się do walorów historycznych, kulturowych, przyrodniczych regionu).</p>
Strategia Zrównoważonego Rozwoju Powiatu Tarnowskiego na lata 2020-2030	<p>Cel strategiczny III: Zapewnienie wysokiej jakości usług publicznych.</p> <p>Cel szczegółowy: III.4 Realizacja spójnej, atrakcyjnej i dostępnej oferty spędzania czasu wolnego (w tym m.in. działania: aktywna promocja walorów turystycznych, krajobrazowych, kulturowych i rekreacyjnych powiatu (Ryglice, Ciężkowice – marki miejsca).</p> <p>Cel strategiczny V: Wzrost efektywności i jakości administracji samorządowej w powiecie.</p> <p>Cel szczegółowy: V.1 Rozwój współpracy samorządowej i międzysektorowej (w tym działania: współpraca pomiędzy JST w zakresie realizacji zadań publicznych, szczególnie w obszarze: edukacji, opieki i pomocy społecznej, kultury, turystyki, rekreacji).</p>
Strategia Zintegrowanych Inwestycji Terytorialnych - Stowarzyszenia Aglomeracja Tarnowska	<p>Cel 2. Rozwój zmierzający do zeroemisyjności, zasobooszczędności i gospodarki obiegu zamkniętego.</p> <p>Kierunki działań: Rozwój i sieciowanie infrastruktury oraz oferty turystycznej.</p>

Źródło: opracowanie własne

Wszystkie **trzy przedsięwzięcia** zdefiniowane w ramach tego celu wykazują **pełną, wewnętrzną komplementarność i synergię**.

Pierwsze z nich („Rozwój oferty turystycznej Pogórza”) przewiduje realizację działań związanych z budową, rozbudową, przebudową i remontem ogólnodostępnych obiektów turystycznych oraz stref aktywności turystycznej skoncentrowanych wokół atrakcji turystycznych wynikających z posiadanych walorów

krajobrazowych, przyrodniczych i środowiskowych. Działania te – realizowane najczęściej przez samorządy i organizacje pozarządowe – przyczynić się będą do wzmocnienia produktu turystycznego, a co za tym idzie będą zwiększały rozpoznawalność obszaru LGD i zwiększały zainteresowanie spędzaniem tutaj czasu przez osoby spoza obszaru – tworząc tym samym warunki do rozwoju działalności gospodarczej opartej o szeroko rozumiany przemysł czasu wolnego.

Drugie z przedsięwzięć („Skarby Pogórza - rozwijanie i popularyzacja dziedzictwa Pogórza”) kładzie nacisk na promocję, a w konsekwencji lepszą rozpoznawalność obszaru, co przekładać się będzie na wzrost liczby osób odwiedzających obszar w celach turystycznych. Także w ramach tego przedsięwzięcia realizowanych będzie szereg projektów współpracy, których celem będzie generowanie nowych produktów turystycznych, wzmacnianie już istniejących marek, a także promowanie obszaru i poszczególnych produktów dla szerokiego grona odbiorców z Małopolski i innych destynacji.

Trzecie przedsięwzięcie („Rozwój przedsiębiorczości związanej z turystyką i przemysłem czasu wolnego”) jest – jak wskazuje nazwa przedsięwzięcia – dedykowane przedsiębiorcom. Logika zawartych tutaj interwencji jest następująca – im atrakcyjniejszy turystycznie i lepiej wypromowany będzie obszar LGD, tym przyciągnie więcej turystów i gości, którzy wymagać będą obsługi, wyżywienia, dowiezienia, zapewniania im szeregu rozrywek i szeroko rozumianej oferty spędzania czasu wolnego. Realizacja tych działań – na gruncie istniejących i powstających atrakcji turystycznych – winna być domeną przedsiębiorców. Wsparcie rozwoju firm z szeroko rozumianego sektora okołoturystycznego będzie realizowane właśnie w ramach tego przedsięwzięcia.

Jednocześnie wzrost jakości i liczby dostępnych komercyjnych usług czasu wolnego będzie napędzał rozwój ogólnodostępnej infrastruktury turystycznej i czynił działania związane z generowaniem nowego produktu i jego jeszcze lepszym wypromowaniem tym bardziej pożądanymi i sensownymi. Jak zatem wykazano przedsięwzięcia te wykazują się pełną synergią i co więcej pozytywnie na siebie oddziałują i to w obu kierunkach.

Powyżej zarysowane podejście bardzo mocno integruje i wiąże poszczególne sektory nie tylko zachęcając je do wzajemnego „widzenia siebie” i podejmowanych przez siebie działań, ale także zachęca do permanentnej współpracy w celu budowania wspólnego i spójnego produktu turystycznego, który będzie nie tylko wspólny dla kilku gmin z obszaru (vide idea funkcjonującego już w kilku gminach obszaru „Źródlanego Szlaku”), ale także który w różnych wymiarach będzie przenikał się pomiędzy działaniami samorządów, organizacji pozarządowych i przedsiębiorców na wzór już podejmowanych działań (np. gmina buduje infrastrukturę związaną z wodolecznictwem i metodą Kneippa, organizacje pozarządowe rozwijają szereg produktów turystycznych, kulinarnych i związanych np. z poszerzeniem oferty kultury, a przedsiębiorcy rozbudowują ofertę pobytową, gastronomiczną oraz usługową w zgodzie z uzgodnionymi i przyjętymi założeniami metody Kneippa), co zagwarantuje, iż oferowany produkt turystyczny będzie kompleksowy, a dzięki temu wypromowany i rozpoznawalny w skali co najmniej regionalnej, a miejscowej ludności i przedsiębiorcom przyniesie wielokrotnione korzyści z efektu skali.

Tabela 13. Zgodność drugiego celu strategicznego: „Dobrze żyj” z podstawowymi dokumentami strategicznymi poziomu krajowego, regionalnego i lokalnego

Cel LSR	C.2 DOBRZE ŻYJ - Pogórze dobrym i atrakcyjnym miejscem do życia, w którym innowacja łączy się z poszanowaniem wielowiekowej tradycji obszaru
Przedsięwzięcia	P.2.1. Rozwój infrastruktury kultury oraz zachowanie i lepsze udostępnienie dziedzictwa kulturowego P.2.2. Poprawa dostępu do infrastruktury publicznej, w tym dostępności dla osób ze szczególnymi potrzebami P.2.3. Poprawa mobilności i bezpieczeństwa, w tym z wykorzystaniem zielonej energii

	<p>P.2.4. Rozwiązania cyfrowe zapewniające dostęp do usług dla mieszkańców</p> <p>P.2.5. Innowacyjne Pogórze – rozwój przedsiębiorczości w branżach kluczowych dla rozwoju obszaru (budownictwo, OZE, ochrona środowiska)</p>
<p>Krajowa Strategia Rozwoju Regionalnego 2030</p>	<p>Cel 1. Zwiększenie spójności rozwoju kraju w wymiarze społecznym, gospodarczym, środowiskowym i przestrzennym.</p> <p>Cel szczegółowy: Rozwój infrastruktury wspierającej dostarczanie usług publicznych i podnoszącej atrakcyjność inwestycyjną obszarów.</p> <p>Cel operacyjny: 1.5.1. Infrastruktura transportowa (działanie: lepsze skomunikowanie głównie obszarów miejsko-wiejskich i wiejskich z miastami, jak również inwestycje zwiększające dostępność do usług publicznych wewnątrz jednostek administracyjnych; działania poprawiające dostępność przestrzeni, dóbr i usług).</p> <p>Cel szczegółowy: 1.5.4. Infrastruktura łączności elektronicznej (działania: kontynuacja wsparcia infrastrukturalnego i przedsięwzięć podnoszących jakość oraz dostępność usług publicznych na obszarach wiejskich).</p> <p>Cel 2. Wzmacnianie regionalnych przewag konkurencyjnych.</p> <p>Cel szczegółowy: Rozwój kapitału ludzkiego i społecznego.</p> <p>Cel operacyjny 2.1.3. Zwiększanie zasobów rynku pracy i rozwój kapitału społecznego (działania: a) promocja i kultywowanie niematerialnego dziedzictwa kulturowego na obszarach wiejskich oraz zwiększanie dostępu mieszkańców tych obszarów do dóbr i usług kultury, rozwijanie przemysłu kreatywnego oraz zwiększanie wykorzystania technik teleinformatycznych w dostępie do dóbr kultury; b) promocja turystyczna mająca na celu wzrost atrakcyjności turystycznej obszarów o wysokich walorach kulturowych, przyrodniczych i krajobrazowych.</p> <p>Cel 3. Podniesienie jakości zarządzania i wdrażania polityk ukierunkowanych terytorialnie.</p> <p>Cel szczegółowy 3.3. Poprawa organizacji świadczenia usług publicznych (działania: włączenie mieszkańców w proces oceny jakości życia i jakości usług publicznych, badania potrzeb oraz dostarczania usług publicznych lokalnie; koordynacja działań sąsiadujących JST w zakresie planowania i dostarczania usług, integracja ich świadczenia; adaptację dobrych praktyk w zakresie podnoszenia jakości i dostępności usług publicznych, w tym innowacyjnych sposobów świadczenia usług i uspołecznionych procesów monitoringu ich jakości).</p>
<p>Plan Strategiczny dla Wspólnej Polityki Rolnej na lata 2023-2027</p>	<p>Cel strategiczny 8. Promowanie zatrudnienia, wzrostu, równości płci, w tym udziału kobiet w rolnictwie, włączenia społecznego i rozwoju lokalnego na obszarach wiejskich, w tym biogospodarki o obiegu zamkniętym i zrównoważonego leśnictwa, w tym:</p> <p>CS.8.P.5. - Poprawa dostępu do usług transportu publicznego;</p> <p>CS.8.P.6. Poprawa dostępu do usług publicznych w zakresie opieki, zdrowia, kultury i dziedzictwa kulturowego;</p> <p>CS.8.P.7. Poprawa dostępu do usług komercyjnych;</p> <p>CS.8.P.10. Włączenie osób z grup defaworyzowanych lub wykluczonych na obszarach wiejskich;</p> <p>CS 8.P.11. Stymulowanie rozwoju lokalnego przez innowacje, cyfryzacje i wykorzystanie potencjału endogenicznego.</p>

<p>Strategia Rozwoju Województwa „Małopolska 2030)</p>	<p>Obszar: Małopolskie</p> <p>Cel szczegółowy: Rozwój społecznie wrażliwy, sprzyjający rodzinie.</p> <p>Kierunki działań: Kultura i dziedzictwo.</p> <p>Obszar: Gospodarka</p> <p>Cel szczegółowy: Innowacyjna i konkurencyjna gospodarka.</p> <p>Kierunki działań: Innowacyjność; Konkurencyjność i przedsiębiorczość; Cyfrowa Małopolska.</p> <p>Obszar: Zarządzanie strategiczne rozwojem</p> <p>Cel szczegółowy: System zarządzania strategicznego rozwojem dostosowany do wyzwań dekady 2020–2030.</p> <p>Kierunki działań: Współpraca i partnerstwo.</p> <p>Obszar: Rozwój zrównoważony terytorialnie</p> <p>Cel szczegółowy: Zrównoważony i trwały rozwój oparty na endogenicznych potencjałach.</p> <p>Kierunki działań: Rozwój obszarów wiejskich oraz Spójność wewnątrzregionalna i dostępność.</p>
<p>Fundusze Europejskie dla Małopolski na lata 2021 - 2027</p>	<p>Cel polityki 4. Europa o silniejszym wymiarze społecznym, bardziej sprzyjająca włączeniu społecznemu i wdrażająca Europejski filar praw socjalnych.</p> <p>4(vi) wzmocnienie roli kultury i zrównoważonej turystyki w rozwoju gospodarczym, włączeniu społecznym i innowacjach społecznych, w tym: Rozwój infrastruktury instytucji kultury, w tym przedsięwzięcia infrastrukturalne w sektorze kultury ukierunkowane będą w szczególności na rozwijanie aktywności społecznej; wsparcie w zakresie dokumentowania, zachowywania i upowszechniania dziedzictwa niematerialnego; wsparcie obiektów, które mają charakter zabytkowy oraz konserwacja zabytków ruchomych; rozwój i udostępnianie szlaków kulturowych.</p>
<p>Strategia Zrównoważonego Rozwoju Powiatu Tarnowskiego na lata 2020-2030</p>	<p>Cel strategiczny III: Zapewnienie wysokiej jakości usług publicznych.</p> <p>Cel szczegółowy: III.4 Realizacja spójnej, atrakcyjnej i dostępnej oferty spędzania czasu wolnego (w tym m.in. działania: aktywna promocja walorów turystycznych, krajobrazowych, kulturowych i rekreacyjnych powiatu (Ryglice, Ciężkowice – marki miejsca).</p> <p>Cel strategiczny II: Rozbudowa i modernizacja dostępności komunikacyjnej powiatu.</p> <p>Cel szczegółowy: II.2 Rozwój powiatowego i lokalnego układu drogowego (komunikacyjnego) (w tym: utworzenie spójnego systemu komunikacji aglomeracyjnej w Powiecie połączzonego z centralnym ośrodkiem – Tarnowem) oraz II.3. Rozwój komunikacji elektronicznej na terenie powiatu (w tym: poszerzanie dostępu do Internetu na terenie powiatu oraz rozbudowa sieci szerokopasmowej na terenie powiatu z infrastrukturą towarzyszącą).</p>
<p>Strategia Zintegrowanych Inwestycji Terytorialnych -</p>	<p>Cel 1. Rozwinięta infrastruktura społeczna oraz dostęp do wysokiej jakości usług.</p> <p>Kierunki działań: Likwidacja barier w dostępności do usług publicznych dla osób ze szczególnymi potrzebami.</p>

Stowarzyszenia Aglomeracja Tarnowska	Cel 2. Rozwój zmierzający do zeroemisyjności, zasobooszczędności i gospodarki obiegu zamkniętego. Kierunki działań: Rozwój niskoemisyjnego transportu publicznego wewnątrz aglomeracyjnego wraz z infrastrukturą towarzyszącą.
---	---

Źródło: Opracowanie własne

Przedsięwzięcia zdefiniowane w ramach drugiego celu LSR **wykazują pełną, wewnętrzną komplementarność i synergię**. Dotykają one zagadnień skierowanych głównie „do wewnątrz” obszaru, które mają sprawiać, iż obszar LGD będzie dobrym miejscem do życia dla obecnych i przyszłych mieszkańców. W tym znaczeniu wszystkie 5 przedsięwzięć ma z jednej strony, bazując na lokalnych potencjałach, wzmacniać lokalną kulturę, budować lokalną tożsamość, ale też dbając o dziedzictwo kulturowe wzmacniać rozpoznawalność obszaru (korelacja także z pierwszym celem strategii LGD), z drugiej strony w bardzo szerokim znaczeniu interwencje podejmowane w ramach tego przedsięwzięcia mają poprawiać dostęp do infrastruktury i usług publicznych – zarówno w wymiarze transportowym, cyfrowym, jak i poprzez podejmowanie szeregu działań dedykowanych osobom ze specjalnymi potrzebami, tak aby w żaden sposób nie czuły się wykluczone ze społeczeństwa i nie odczuwały żadnych trudności w równym korzystaniu ze wszelkich usług oferowanych na obszarze LGD. Działania te – w ramach celu drugiego – zostaną wzmocnione poprzez umożliwienie przedsiębiorcom z obszaru LGD podejmowania działań, których celem będzie wdrażanie nowoczesnych technologii w kluczowych dla obszaru branżach (tj. związanych z budownictwem, wykorzystaniem OZE oraz szeroko rozumianą ochroną środowiska), co wzmocni konkurencyjność i spójność obszaru.

Zatem także w przypadku tego celu integrowane są działania różnych sektorów oraz wspierane jest współdziałanie zarówno podmiotów publicznych, organizacji pozarządowych, jak i przedsiębiorców w tworzeniu atrakcyjnej oferty usług publicznych, a także podnoszenia jakości życia poprzez zwiększanie dostępności (w najróżniejszych wymiarach) do tych usług, a także tworzenie warunków do rozwoju przedsiębiorstw w kluczowych dla obszaru branżach, które rozwijać się będą w oparciu o nowoczesne technologie zwiększając tym samym innowacyjność obszaru LGD i niwelując dysproporcje rozwojowe pomiędzy większymi aglomeracjami, a ośrodkami peryferyjnymi.

Tabela 14. Zgodność trzeciego celu strategicznego: „Współdziałaj” z podstawowymi dokumentami strategicznymi poziomu krajowego, regionalnego i lokalnego

Cel LSR	C.3 WSPÓŁDZIAŁAJ - włączenie społeczne osób w gorszym położeniu oraz wzmacnianie kapitału społecznego obszaru LGD
Przedsięwzięcia	P.3.1. Tworzenie nowych oraz rozwój już istniejących placówek wsparcia dziennego dla dzieci i młodzieży P.3.2. Rozwijanie usług w zakresie zapewnienia opieki osobom potrzebującym wsparcia w codziennym funkcjonowaniu, w tym ze względu na wiek oraz/lub usługi w zakresie wsparcia opiekunów nieformalnych P.3.3. Aktywizacja społeczna, zawodowa, edukacyjna, zdrowotna kulturalna i mieszkaniowa mieszkańców obszaru LGD P.3.4. Wzmacnianie świadomości społecznej i obywatelskiej poprzez aktywizację lokalnych liderów i organizacji pozarządowych P. 3.5 Włączenie społeczne osób w niekorzystnej sytuacji P.3.6. Rozwijanie przedsiębiorczości związanej z usługami społecznymi
Krajowa Strategia Rozwoju Regionalnego 2030	Cel 1. Zwiększenie spójności rozwoju kraju w wymiarze społecznym, gospodarczym, środowiskowym i przestrzennym.

	<p>Cel szczegółowy: 1.5. Rozwój infrastruktury wspierającej dostarczanie usług publicznych i podnoszącej atrakcyjność inwestycyjną obszarów.</p> <p>Cel operacyjny: 1.5.3. Infrastruktura społeczna (w tym działania poprawiające dostępność przestrzeni, dóbr i usług; zwiększenia dostępności usług dla osób starszych, osób z niepełnosprawnościami).</p> <p>Cel 2. Wzmacnianie regionalnych przewag konkurencyjnych.</p> <p>Cel szczegółowy: 2.1. Rozwój kapitału ludzkiego i społecznego.</p> <p>Cel operacyjny: 2.1.3. Zwiększanie zasobów rynku pracy i rozwój kapitału społecznego (w tym deinstytucjonalizacja usług opiekuńczych i zdrowotnych, w tym rozwój usług medycznych świadczonych w modelu telemedycznym; tworzenie warunków do rozwoju srebrnej gospodarki oraz ekonomii społecznej zakorzenionej lokalnie, a w szczególności przedsiębiorczości społecznej; zwiększanie partycypacji społecznej i wpływu obywateli (oraz organizacji pozarządowych) na życie i przestrzeń publiczną).</p>
<p>Plan Strategiczny dla Wspólnej Polityki Rolnej na lata 2023-2027</p>	<p>Cel strategiczny 8. Promowanie zatrudnienia, wzrostu, równości płci, w tym udziału kobiet w rolnictwie, włączenia społecznego i rozwoju lokalnego na obszarach wiejskich, w tym biogospodarki o obiegu zamkniętym i zrównoważonego leśnictwa, w tym:</p> <p>CS.8.P.6. Poprawa dostępu do usług publicznych w zakresie opieki, zdrowia, kultury i dziedzictwa kulturowego;</p> <p>CS.8.P.10. Włączenie osób z grup defaworyzowanych lub wykluczonych na obszarach wiejskich;</p> <p>CS.8.P.11. Zaangażowanie młodych w życie lokalne, w tym w podejmowaniu decyzji, tworzenie sieci społeczności.</p>
<p>Strategia Rozwoju Województwa „Małopolska 2030)</p>	<p>Obszar: Małopolskie</p> <p>Cel szczegółowy: Rozwój społecznie wrażliwy, sprzyjający rodzinie.</p> <p>Kierunki działań: Małopolskie rodziny; Opieka zdrowotna; Edukacja; Rynek pracy.</p> <p>Obszar: Zarządzanie strategiczne rozwojem</p> <p>Cel szczegółowy: System zarządzania strategicznego rozwojem dostosowany do wyzwań dekady 2020–2030.</p> <p>Kierunki działań: Współpraca i partnerstwo.</p>
<p>Fundusze Europejskie dla Małopolski na lata 2021 - 2027</p>	<p>Cel polityki 4. Europa o silniejszym wymiarze społecznym, bardziej sprzyjająca włączeniu społecznemu i wdrażająca Europejski filar praw socjalnych.</p> <p>4 (i) poprawa skuteczności i poziomu włączenia społecznego rynków pracy oraz dostępu do wysokiej jakości zatrudnienia poprzez rozwój infrastruktury społecznej i wspieranie ekonomii społecznej.</p> <p>4 (ii) poprawa równego dostępu do wysokiej jakości usług sprzyjających włączeniu społecznemu w zakresie kształcenia, szkoleń i uczenia się przez całe życie poprzez rozwój łatwo dostępnej infrastruktury, w tym poprzez wspieranie odporności w zakresie kształcenia i szkolenia na odległość oraz online.</p> <p>4 (iii) wspieranie włączenia społeczno-gospodarczego społeczności marginalizowanych, gospodarstw domowych o niskich dochodach oraz grup w niekorzystnej sytuacji, w tym osób o szczególnych potrzebach.</p> <p>4 (h) wspieranie aktywnego włączenia społecznego w celu promowania równości szans, niedyskryminacji i aktywnego uczestnictwa, oraz zwiększanie zdolności do zatrudnienia, w szczególności grup w niekorzystnej sytuacji.</p>

	<p>4 (k) zwiększanie równego i szybkiego dostępu do dobrej jakości, trwałych i przystępnych cenowo usług, w tym usług, które wspierają dostęp do mieszkań oraz opieki skoncentrowanej na osobie, w tym opieki zdrowotnej; modernizacja systemów ochrony socjalnej, w tym wspieranie dostępu do ochrony socjalnej, ze szczególnym uwzględnieniem dzieci i grup w niekorzystnej sytuacji; poprawa dostępności, w tym dla osób z niepełnosprawnościami, skuteczności i odporności systemów ochrony zdrowia i usług opieki długoterminowej.</p>
<p>Strategia Zrównoważonego Rozwoju Powiatu Tarnowskiego na lata 2020-2030</p>	<p>Cel strategiczny III: Zapewnienie wysokiej jakości usług publicznych.</p> <p>Cel szczegółowy: III.2 Zapewnienie mieszkańcom dostępu do wysokiej jakości usług publicznych (w tym: prowadzenie polityki senioralnej – wsparcie osób starszych oraz ich rodzin oraz Powiatowy Program Działań na rzecz Dziecka i Rodziny).</p> <p>Cel szczegółowy: III.4 Realizacja spójnej, atrakcyjnej i dostępnej oferty spędzania czasu wolnego (w tym: spójna oferta spędzania czasu wolnego na terenie powiatu oraz rozwijanie współpracy powiatu, gmin i miasta Tarnowa w zakresie tworzenia kalendarza imprez (sportowych, rekreacyjnych, rozrywkowych).</p>
<p>Strategia Zintegrowanych Inwestycji Terytorialnych - Stowarzyszenia Aglomeracja Tarnowska</p>	<p>Cel 1. Rozwinięta infrastruktura społeczna oraz dostęp do wysokiej jakości usług</p> <p>Kierunki działań:</p> <p>Rozwój infrastruktury oraz oferty dla osób w wieku senioralnym, wzmacniającej dostęp do opieki zdrowotnej, socjalnej, usług opiekuńczych oraz podtrzymującej aktywność i relacje społeczne.</p> <p>Zwiększenie dostępności do usług medycznych, w tym specjalistycznych) wraz z rozbudową infrastruktury.</p> <p>Rozwój infrastruktury szkolno-przedszkolnej oraz oferty sportowej przyszkolnej wspierającej rozwój kompleksowej oferty edukacyjnej.</p> <p>Rozwój ponadlokalnej oferty edukacyjnej oraz zasobów kadrowych, w tym szkolnictwa zawodowego, wzmacniającej potencjał kształcenia i szans na rynku pracy.</p> <p>Rozwój infrastruktury oraz oferty dla osób w wieku 0-3, wspierającej aktywność ekonomiczną mieszkańców oraz podnoszącą jakość życia.</p> <p>Likwidacja barier w dostępności do usług publicznych dla osób ze szczególnymi potrzebami.</p>

Źródło: Opracowanie własne

Także w przypadku trzeciego z celów LGD cechuje się on **wysoką komplementarnością** zarówno z dokumentami strategicznymi, jak i wcześniej podejmowanymi już działaniami, a także charakteryzuje się wewnętrzną **synergia**. Definiowana ona jest głównie przez pryzmat włączenia społecznego osób w gorszym położeniu oraz wzmacnianiu kapitału społecznego obszaru LGD. Zaś nadrzędnym celem podejmowanych interwencji jest poprawa sytuacji osób w trudniejszym położeniu, a także aktywizacja społeczna, zawodowa, edukacyjna, zdrowotna i kulturalna mieszkańców obszaru LGD. Równie ważnym celem planowanych do podjęcia w ramach tego celu działań jest wzmocnienie warunków do tworzenia społeczeństwa obywatelskiego – aktywizacja lokalnych liderów, wzmacnianie potencjału lokalnych organizacji pozarządowych, przygotowywanie ich do przejmowania części zadań publicznych od samorządów z obszaru.

W ramach tego celu w szczególny sposób interwencje **kierowane będą do grup szczególnie istotnych z punktu widzenia realizacji LSR:** dzieci i młodzieży, osób starszych, kobiet, osób z niepełnosprawnością.

Placówki wsparcia dziennego dla dzieci, nazywane zwykle świetlicami środowiskowymi, mają pomagać w szczególności rodzinom napotykaającym trudności w wypełnianiu obowiązków wychowawczych. Dotychczasowe doświadczenia LGD wskazują, iż efektywne działania podejmowane w tego typu placówkach wpływają na rozwój

osobowości dzieci, ich postępy w nauce oraz kształtowanie relacji społecznych opartych na wzajemnej pomocy, współpracy i solidarności. Jednocześnie oferta i dostępność tych placówek na obszarze LGD jest ciągle zbyt mała.

Druga grupa objęta szczególnym zainteresowaniem w ramach wdrażanych przedsięwzięć to osoby potrzebujące wsparcia w codziennym funkcjonowaniu, w tym ze względu na wiek. Jako działania uzupełniające przewidziano wsparcie opiekunów nieformalnych, tak aby zwiększyć dostępność usług zwianych z wspieraniem osób potrzebujących. Ważne jest, aby tego typu wsparcie miało charakter środowiskowy i personalny – było udzielane lokalnie, w miejscu zamieszkania osoby potrzebującej, z uwzględnieniem jej stanu zdrowia i zdolności psychofizycznych.

Podejmowane będą także działania związane z aktywizacją społeczną i zawodową – zarówno osób dorosłych (szkolenia, elementy doksztacania zawodowego), jak i dla dzieci z rodzin objętych pomocą społeczną w zakresie ich aktywizacji społecznej i tworzenia warunków do lepszego radzenia sobie w codziennym życiu i edukacji, a w konsekwencji wychodzenia z sytuacji kryzysowych.

Bardzo ważnym działaniem, które ma się przyczynić do włączenia społecznego osób w gorszym położeniu i poprawić ich sytuację będą przedsięwzięcia, które przygotowują i zaktywizują lokalnych liderów i liderki do większej aktywności w podejmowaniu inicjatyw lokalnych nakierowanych na wsparcie osób w niekorzystnej sytuacji, a także szeroko rozumiane budowanie kapitału społecznego na obszarze LGD, co znacząco powinno podnieść jakość życia w gminach tworzących LGD.

Kolejny cel do kompleksowe wsparcie osób będących w gorszym położeniu – zarówno poprzez rozwój infrastruktury, jak i działania aktywizacyjne.

Także w ramach tego celu przewidziano możliwość realizacji przez przedsiębiorców przedsięwzięć związanych z usługami społecznymi – oznacza to, iż nie tylko samorządy i organizacje pozarządowe działać będą na rynku usług społecznych i edukacyjnych, ale że dopuszczona zostanie tutaj realizacja także przedsięwzięć przez lokalnych przedsiębiorców – co nie tylko podniesie różnorodność oferowanych usług i poprawi ich jakość, ale także będzie elementem budowania kapitału na obszarze działania LGD.

Wartość dodana podejścia LEADER

Przyjęta filozofia pracy nad „Strategią” angażująca od samego początku wszystkie zainteresowane osoby i instytucje ze wszystkich gmin obszaru (zob. podrozdział „Partycypacja społeczna na etapie przygotowania LSR”) przyniosła efekt nie tylko w postaci zaangażowania naprawdę dużej grupy interesariuszy, ale przede wszystkim wypracowania wspólnie i w bardzo zróżnicowanych oraz przekrojowych zespołach takich rozwiązań, które są zarówno oczekiwane przez lokalną społeczność, jak i dają realną szansę na dokonanie pozytywnej zmiany w efekcie ich wdrożenia. Dodatkowym aspektem było – szczególnie w pracy warsztatowej, ale także na etapie wypełniania ankiet na różnych etapach opracowywania dokumentu – danie uczestnikom procesu realnego poczucia sprawstwa. Ich opinie, ich oczekiwania, ich postulaty były poddawane szerokiej dyskusji i służyły budowaniu całego dokumentu – poczynając od wspólnej refleksji o wartościach obszaru, o tym co łączy lokalną społeczność, na jakich elementach warto budować wspólny rozwój, poprzez wspólne wypracowywanie celów, rodzajów przedsięwzięć, aż po wspólne planowanie alokacji, a także refleksję jakimi kryteriami powinno się kierować w trakcie przyszłego wyboru operacji. Dodatkowo zagwarantowało **to wielość perspektyw i dostosowanie proponowanych rozwiązań do różnych grup odbiorców docelowych.**



Podejście LEADER w praktyce

Wielość perspektyw pozwoliła na dostosowanie proponowanych rozwiązań do różnych potrzeb grup docelowych.

Wymiernym efektem tego podejścia było zaproponowanie takiej konstrukcji celów i przedsięwzięć, która dopuszcza w każdym z celów pełny katalog beneficjentów i wzajemną przenikalność zaproponowanych przedsięwzięć. Wydaje się to doskonałą emanacją idei LEADERa jaką jest **trójsektorowość** wyrażającą się we współpracy sektorów publicznego, gospodarczego i społecznego dla realizacji przyjętych celów. Podejście to – z zdaniem osób i instytucji tworzących „Strategię” zagwarantuje w przyszłości osiągnięcie lepszych rezultatów – z punktu widzenia całego obszaru i większego wpływu na budowanie lokalnego kapitału społecznego, a w konsekwencji większego wpływu realizowanych operacji na rozwój obszaru objętego strategią LGD.

Sposób prowadzenia całego procesu strategicznego, rozciągnięcie go w czasie, wielość zastosowanych metod (ankiety, warsztaty, spotkania, informacje przekazywane z wykorzystaniem najróżniejszych kanałów komunikacji dostosowanych do percepcji danej grupy) zagwarantował, że każdy kto był zainteresowany wzięciem w nim udziału, miał realną możliwość wypowiedzenia się w całym procesie i gwarancję, że jego zdanie zostanie wysłuchane i wzięte pod uwagę. Zatem elastyczność, animacja i komunikacja były tymi elementami, które były dla nas ważne w pracy nad opracowaniem strategii.

Jesteśmy także przekonani, że takie podejście do procesu tworzenia polityki rozwoju obszaru LGD bardzo mocno przyczynia się do wzmacniania lokalnych liderów i tworzy lepsze podwaliny pod zaangażowanie wielu „aktorów” rozwoju lokalnego i współpracy międzygminnej na rzecz realizacji wspólnych celów rozwojowych. Dając tym samym możliwość holistycznego i zintegrowanego podejścia do rozwoju. Jest też zachętą – dzięki zaprezentowaniu spójnej wizji rozwoju - dla innych podmiotów (samorządów z obszaru LGD, organizacji pozarządowych i przedsiębiorców) do sięgania po inne - niż środki z RLKS - źródła finansowania projektów i działań, które będą komplementarne do priorytetów wskazanych w LSR i będą wzmacniały przyjętą ścieżkę rozwoju.

Dobór zakresów wsparcia

Dobór zakresów wsparcia wynika z **pogłębionej diagnozy obszaru**. Część przedsięwzięć (wszystkie w celu pierwszym i część w celu drugim) jest budowana na potencjałach i silnych stronach obszaru LGD, co gwarantuje zarówno adekwatność proponowanych działań, jak i duże zainteresowanie ich wdrażaniem, daje też gwarancję pozytywnego wpływu na sytuację społeczno-ekonomiczną obszaru i poprawę warunków do życia (np. dzięki nowym źródłom zarobku) dla jego mieszkańców. Pozostałe przedsięwzięcia (w celu drugim i wszystkie w celu trzecim) oparte są głównie na deficytach i potrzebach mieszkańców. Wszystkie one wypracowane są w sposób oddolny i wynikają zarówno z analizy danych zastanych, jak i aspiracji mieszkańców oraz obiektywnych barier rozwojowych.

Taki dobór celów i przedsięwzięć daje największą gwarancję wykorzystania zarówno silnych stron obszaru – szczególnie w zakresie walorów przyrodniczych, krajobrazowych, turystycznych i kulturowych, jak i odpowiadania

na deficyty obszaru w zakresie dostępności części usług, dostępności komunikacyjnej, potrzebę lepszej dbałości o jakość powietrza i wykorzystania rozwiązań proekologicznych, a przede wszystkim wykluczenia części grup społecznych, w tym szczególnie ludzi młodych, niesamodzielnych i starszych.

Ważne także było dla twórców strategii, aby tak konstruować cele i przedsięwzięcia, aby każdy z celów był dostępny (w sensie możliwości opracowania projektów) dla każdego sektora – publicznego, społecznego i gospodarczego i także ten element udało się wypracować w trakcie warsztatów, spotkań i konsultacji z szerokim gronem interesariuszy.

Wybór dostępnych źródeł finansowania

Na wstępie należy podkreślić, że opracowana strategia ma formułę wielofundusową, co już „na wejściu” zwiększa wachlarz możliwych interwencji i ich źródeł finansowania.

Opracowana „Strategia Pogórzańskie Stowarzyszenie Dunajec-Biała na lata 2023-2027” jako dokument planistyczny w bardzo precyzyjny sposób wskazuje priorytety jakie stawia przed sobą Stowarzyszenie i stanowi także swoistą „mapę drogową” do sięgania po inne dostępne środki. Potwierdzeniem prawdziwości tej tezy są doświadczenia obu tworzących obecne Stowarzyszenie podmiotów (LGD Dunajec Biała i LGD Pogórzańskie Stowarzyszenie Rozwoju), które mają ogromne doświadczenie pozyskiwania w poprzedniej perspektywie finansowej dodatkowych środków, czy to w ramach poprzednich programów regionalnych, czy mniejszych grantów, jak FIO, środki norweskie i wiele innych, z którymi zrealizowano wiele ważnych dla regionu przedsięwzięć i projektów wzmacniających zarówno same instytucje, jak i tworzących podwaliny rozwoju społeczno-ekonomicznego na obszarze obu działających poprzednio LGD. Pogórzańskie Stowarzyszenie Dunajec-Biała podejmuje -w obecnej perspektywie finansowej - starania o pozyskanie środków na inne projekty, niż wynikające z opracowanej LSR, a wpisujące się w strategię i komplementarne ze wskazaną ścieżką rozwoju. Będą one dotyczyły przede wszystkim takich obszarów tematycznych jak:

- promocja i rozwijanie produktów turystycznych (przewidywane źródła finansowania: FEM 2021-2027, programy dotacyjne Urzędu Marszałkowskiego Województwa Małopolskiego, programy dotacyjne MKiDN, programy dotacyjne NCK);
- sieciowanie podmiotów z obszaru LGD (przewidywane źródła finansowania: FEM 2021-2027, programy dotacyjne Urzędu Marszałkowskiego Województwa Małopolskiego+);
- aktywizacja społeczna mieszkańców obszaru objętego LSR (przewidywane źródła finansowania: FEM 2021-2027, dotacyjne MRiPS).

Analizując proces diagnozowania obszaru i wyboru, który zakładał w pierwszym kroku wskazanie szerokiego katalogu obszarów tematycznych wynikających z potencjałów i potrzeb obszaru i jego mieszkańców, a następnie konieczność dokonania koncentracji w zaledwie trzech obszarach należy stwierdzić, iż fakt wskazania i wyboru tylko trzech obszarów nie przekreśla ważności pozostałych zdiagnozowanych zagadnień. Będą one realizowane z taką samą intensywnością, jak wskazane w strategii LGD, tyle że z innych źródeł finansowania, w szczególności innych osi priorytetowych „Funduszy Europejskich dla Małopolski” (w tym także w ramach zagwarantowanej Stowarzyszeniu Aglomeracja Tarnowska alokacji w ramach instrumentu ZIT), środków krajowych, środków własnych samorządów, a także grantów pozyskiwanych przez organizacje pozarządowe z różnych źródeł.

Także dla operacji wynikających ze wskazanych celów tematycznych Strategia LGD – nie będzie jedynym źródłem finansowania projektów. Szczególnie projekty infrastrukturalne, ale nie tylko, należy traktować jako część większych projektów czy systemowych działań wdrażanych po pierwsze przez lokalne samorządy z obszaru LGD, ale też inne organizacje, a także lokalnych przedsiębiorców. Tym ważniejsza jest komplementarność opracowanej Strategii LGD ze strategiami lokalnymi, które w szeregu obszarów tematycznych potwierdzają ich priorytetowy charakter (np. turystyka, dziedzictwo kulturowe, jakość i dostępność usług, dostępność komunikacyjna, jakość

środowiska i ochrona przyrody, edukacja, usługi społeczne, szczególnie dla grup zagrożonych marginalizacją itd.). Jest to gwarancja, iż środki zapisane w Strategii LGD stanowią będą jedynie niewielką część środków przeznaczanych na realizację działań i projektów komplementarnych do tych zapisanych w dokumencie.

Przyjęty sposób wdrażania LSR

Z uwagi na wzajemną synergię, a czasem także współzależność pomiędzy poszczególnymi przedsięwzięciami, planuje się wdrożyć wielozakresowe nabory wniosków o wsparcie (a co najmniej harmonizację zakresów tematycznych następujących po sobie naborów wniosków), tak aby obie strony (instytucje i organizacje pozarządowe versus przedsiębiorcy) dokładnie wiedzieli jakie plany inwestycji i działań mają pozostali „gracze” w tym procesie, tak aby świadomie nawiązywać do równoległe zgłaszanych propozycji, czy wręcz móc tworzyć współzależne pakiety (np. publiczna infrastruktura związana z produktem turystycznym i równoległe zgłaszana oferta działań na planowanej do rozbudowy infrastrukturze czy działania dla osób z grup potrzebujących wsparcia (dzieci, młodzieży, seniorów, po tym kiedy powstanie lub zostanie odnowiona infrastruktura, w której te zajęcia mogą być realizowane).

Dobór dostępnych metod wdrażania operacji w ramach LSR

Metody wdrażania operacji były przedmiotem konsultacji z mieszkańcami, a także analizy wniosków z poprzednich okresów programowania. W odniesieniu do części przedsięwzięć zdecydowano się wyłącznie **na tryb konkursowy**, część przedsięwzięć realizowanych może być w **formule projektów grantowych, operacji własnych, operacji partnerskich i projektów partnerskich**. Dobór sposobu realizacji poprzedzony został analizą potrzeb (konsultacje z lokalną społecznością) oraz potencjału przyszłych beneficjentów i wynikał z następujących przesłanek:

- **konkurs** – projekty skierowane przede wszystkim do przedsiębiorców i jednostek sektora finansów publicznych, gdyż są to beneficjenci, którzy będą realizować duże projekty oraz posiadają potencjał instytucjonalny i finansowy do ich realizacji;
- **projekty grantowe** to specyficzna forma wsparcia dla podmiotów, które nie mogą skorzystać z funduszy w ramach innych działań np.: ze względu na niewielką kwotę pomocy. O wsparcie między innymi mogą się ubiegać grupy nieformalne np.: oddziały, sekcje, koła stowarzyszeń. Są to projekty będące formą wsparcia działań na małą skalę, służącą aktywizacji lokalnych środowisk;
- **operacje własne** to projekty, które obejmują swoim zasięgiem cały obszar LGD i dotyczą działań szczególnie istotnych dla realizacji LSR – inkluzywność czy angażowanie trzech sektorów;
- **operacje partnerskie i projekty partnerskie** - wdrażanie projektów partnerskich w największym stopniu daje efekt synergii, tj. razem możemy działać więcej. Różne organizacje/instytucje mają różne podejście do problemów i do ich rozwiązywania, a wspólna promocja wzmacnia efekt dotarcia do beneficjentów projektu. Co więcej działania partnerskie pozwalają także na wzmocnienie instytucjonalne partnerów poprzez wymianę doświadczeń i wiedzy między podmiotami.

Sposób wzmocnienia planowanych do osiągnięcia efektów

Aby wzmocnić planowane do osiągnięcia efekty planuje się:

- **animować rozwój lokalny** - zwiększać kompetencje na poziomie lokalnym przede wszystkim w priorytetowych obszarach LSR tj. rozwoju turystycznym obszaru, działaniach związanych z ochroną środowiska i walką ze zmianami klimatu, włączeniem grup wykluczonych, a także wdrażaniem innowacji;
- współdziałać w ramach **Małopolskiej Sieci LGD**;
- **wzmacniać partnerstwo pomiędzy członkami LGD** w celu wspólnego, aktywnego uczestniczenia w kreowaniu polityki państwa oraz Unii Europejskiej wobec wsi i terenów wiejskich;

- **propagować zrównoważony rozwój obszarów wiejskich** z uwzględnieniem zarówno interesów gospodarczych mieszkańców, jak i wymogów ochrony dziedzictwa oraz krajobrazu kulturowego i przyrodniczego wsi;
- prowadzić **działania promocyjne** w zakresie podejścia „Leader”;
- prowadzić **działalność szkoleniową i edukacyjną** w zakresie wiedzy samorządowej i obywatelskiej środowisk wiejskich, w szczególności w kontekście zintegrowanego rozwoju obszarów wiejskich.

5.2. Partnerstwo – zasady współpracy pomiędzy sektorem publicznym, społecznym i gospodarczym

Wdrażanie przedsięwzięć na obszarze LSR nie ma szans powodzenia bez udanej współpracy pomiędzy sektorem społecznym, gospodarczym i publicznym. W związku z tym określenie zasad i sposobów współuczestnictwa wszystkich interesariuszy jest kluczowym elementem osiągnięcia zgodności podejmowanych działań z potrzebami i oczekiwaniami społeczności lokalnej, ograniczenia występowania konfliktów oraz kosztów ich rozwiązywania, a także podstawą wzmocnienia społeczeństwa obywatelskiego.

Współpraca międzysektorowa odbywać się będzie w trzech zintegrowanych wymiarach:

- **merytorycznym** – poprzez wspólne podejmowanie decyzji, rozwiązywanie problemów;
- **organizacyjnym** – polegającym na angażowaniu specyficznych i unikalnych zasobów oraz kompetencji charakterystycznych dla danego sektora i wzajemnym ich uzupełnianiu podczas realizacji wspólnych projektów;
- **finansowym** – opierającym się na współudziale finansowym wszystkich partnerów poprzez zapewnienie wkładu własnego w realizację określonych przedsięwzięć.

Partnerstwo trzech sektorów: publicznego, społecznego i gospodarczego opiera się na podstawowych zasadach stanowiących fundament wspólnych działań: **respektowanie własnych potrzeb, możliwości i dążenie do osiągnięcia kompromisu, przejrzystość podejmowanych działań oraz otwarty dialog z mieszkańcami.**

Praktyczny wymiar partnerstwa opisany jest w statucie (wersja z 8.03.2022 stanowiąca Załącznik do Uchwały nr 2/WZ/2022 Nadzwyczajnego Walnego Zebrania Pogórzańskiego Stowarzyszenia Dunajec-Biała), który powołuje ciało w postaci Rady Decyzyjnej wybieranej przez Walne Zgromadzenie (część IV statutu, artykuły od 35a do 35g), do wyłącznej właściwości, której należy wybór operacji, które mają być realizowane w ramach LSR opracowanej przez Stowarzyszenie oraz ustalanie kwoty wsparcia.

Rada Decyzyjna liczy od 9 do 31 osób, a w jej skład muszą wejść reprezentanci wszystkich gmin z obszaru oraz muszą zostać zachowane określone parytety, potwierdzające równość poszczególnych sektorów. W skład Rady Decyzyjnej wchodzi co najmniej jeden przedstawiciel każdego z sektorów: publicznego, społecznego i gospodarczego, przy czym przedstawiciele sektora publicznego stanowią mniej niż 30% składu Rady. Na poziomie podejmowania decyzji w Radzie Decyzyjnej ani władze publiczne, ani żadna z grup interesu nie może posiadać więcej niż 49% głosu.

Podsumowanie

Zaplanowane działania umożliwią wsparcie części beneficjentów w sposób odmienny od klasycznego podejścia – przejawiać się to będzie w zastosowaniu mechanizmu grantów, położeniu większego nacisku na wnoszenie wkładu własnego w postaci pracy własnej (co powinno w większym stopniu związać beneficjentów z przedmiotem działania i się z nim mocniej utożsamić). Odmienne od klasycznego przekazania dotacji będzie też objęcie wsparciem doradczym beneficjentów przez Biura LGD i opieka w całym okresie realizacji i rozliczenia projektu.

Wdrażanie projektu na obszarze kilku gmin (na obszarze funkcjonalnym) pozwoli także na podejmowanie interwencji przekraczających obszar jednej gminy (np. w ramach projektów związanych ze świadczeniem wsparcia dla osób starszych i niesamodzielnych), co nie tylko przyczyni się do poniesienia dostępności tych usług, ale także pozwoli obniżyć ich koszty wdrażania (realizacja większego obszaru projektu pozwala redukować koszty stałe). Bezsprzecznie wartością przyjętej filozofii wdrażania środków RLKS będzie także jak najszersze włączenie organizacji pozarządowych specjalizujących się w określonych obszarach działania i zachęcanie ich do realizacji przedsięwzięć, które na co dzień realizowane są przez podmioty publiczne. W pierwszej kolejności będzie to dotyczyło przedsięwzięć z zakresu wsparcia społecznego, ale także kultury, edukacji, ochrony dziedzictwa, ale także rozwoju produktu turystycznego.

Przyjęte w LSR zakresy wsparcia wynikają z przeprowadzonej diagnozy oraz pogłębionego dialogu społecznego i w najbardziej efektywny sposób przyczyniają się do wzmacniania lokalnych potencjałów (walory przyrodnicze, krajobrazowe, turystyczne, kulturowe), a także odpowiadają na najważniejsze zdiagnozowane deficyty (zapaść demograficzną, odpływ mieszkańców obszaru, trudności w dostępie do usług, pozostawanie dużej grupy osób w trudniejszym położeniu bez realnego wsparcia).

Konstruując LSR po pierwsze zdecydowano się na wykorzystanie mechanizmu dwufunduszowego, co radykalnie zwiększyło możliwości realizacji projektów. Ponadto konstruując siatkę celów wzięto pod uwagę dostępność środków w ramach innych mechanizmów (np. ZIT czy IIT) i przyjęto takie priorytety w ramach RLKS, aby zmaksymalizować dopływ środków na obszar współpracujących ze sobą gmin z maksymalnie wielu różnych źródeł finansowania.

Przyjęty sposób wdrażania, w tym planowane wielozakresowe nabory wniosków o wsparcie, harmonizacja zakresów tematycznych następujących po sobie naborów, tak aby efekty poszczególnych działań (także realizowanych przez różnych beneficjentów) mogły od siebie współzależać i z siebie wynikać, a także wielość metod wdrażania operacji w ramach LSR (projekty grantowe, projekty realizowane w partnerstwie, itp.) gwarantuje najpełniejsze odpowiadanie na potrzeby potencjalnych beneficjentów, daje możliwość przenikania się i współzależności pomiędzy różnymi sektorami (efekt synergii), daje też możliwość zawiązywania partnerstw w celu efektywniejszej, szerszej i lepiej uspołecznionej realizacji projektów w środowisku lokalnym.

6. Cele i wskaźniki Lokalnej Strategii Rozwoju

6.1. Cele LSR i ich źródła finansowania

W rozdziale III i IV dokonano szczegółowej analizy problemowej oraz priorytetyzacji potencjałów i potrzeb rozwojowych obszaru wdrażania LSR oraz zdiagnozowano i scharakteryzowano grupy docelowe istotne dla realizacji LSR oraz ich potrzeby. W oparciu o te ustalenia – **w sposób partycypacyjny** – sformułowano najistotniejsze **wyzwania stojące przed LGD i wypracowano cele LSR.**

Obszar LGD boryka się z problemami horyzontalnymi dotyczącymi wielu gmin w Małopolsce, zwłaszcza tych o rolniczym charakterze. Problemy te dotyczą **depopulacji, starzenia się społeczeństwa, rozpadu więzi rodzinnych, wykluczenia społecznego części mieszkańców i braku poczucia zaopiekowania się u osób potrzebujących wsparcia**, ciągle **zbyt małej innowacyjności** zarówno świadczonych usług, jak i innowacyjnych przedsiębiorstw. Ogromnym problemem są skutki zachodzących zmian klimatycznych oraz **jakość środowiska naturalnego.** Niewątpliwym wyzwaniem – przed jakim staje LGD jest także skuteczne funkcjonowanie Pogórzańskiego Stowarzyszenia Dunajec-Biała na obszarze, na którym dotychczas działały dwa LGD (Pogórzańskie Stowarzyszenie Rozwoju oraz LGD Dunajec-Biała), tak aby działania na całym obszarze obecnego LGD były synergiczne, inkluzywne i faktycznie budowały potencjał rozwojowy całego obszaru.

Jednocześnie obszar ma szereg potencjałów związanych chociażby z **walorami przyrodniczo-krajobrazowymi, bogactwem zabytków, aktywnymi lokalnymi społecznościami** czy sporym doświadczeniem w relacji przedsięwzięć związanych z **efektywnością energetyczną.** Korelacja zasobów i potencjałów w zestawieniu z deficytami obszaru i potrzebami rozwojowymi, pozwoliła sformułować trzy kluczowe – dla nowej perspektywy finansowej LGD – cele strategiczne. Ich koncentracja do zaledwie trzech celów jest wyrazem podejścia zintegrowanego, które umożliwia skupienie się na kwestiach najistotniejszych i pozwala osiągnąć najlepsze efekty w relacji do relatywnie niewielkich środków, którymi dysponuje LGD, szczególnie w kontekście wyzwań z jakimi mierzy się obszar współpracujących ze sobą gmin.

Warto też zwrócić uwagę, iż **meta celem**, który legł u podstaw myślenia o nowej strategii i formułowaniu jej celów było **odpowiadanie na zdiagnozowane potrzeby mieszkańców.** A poprzez aktywizację społeczno-ekonomiczną obszaru - poprawa jakości życia mieszkańców na obszarze, na którym swoją działalność prowadzi LGD Pogórzańskie Stowarzyszenie Dunajec-Biała.

Cele strategiczne LSR sformułowano w sposób następujący:



DOŚWIADCZAJ - wykorzystanie walorów krajobrazowych, przyrodniczych, kulturowych Pogórza dla tworzenia markowego produktu turystycznego



DOBRE ŻYJ - Pogórze dobrym i atrakcyjnym miejscem do życia, w którym innowacja łączy się z poszanowaniem wielowiekowej tradycji obszaru



WSPÓŁDZIAŁAJ - włączenie społeczne osób w gorszym położeniu oraz wzmacnianie kapitału społecznego obszaru LGD

6.1.1. Cel pierwszy: DOŚWIADCZAJ - wykorzystanie walorów krajobrazowych, przyrodniczych, kulturowych Pogórza dla tworzenia markowego produktu turystycznego

Cel, w całości oparty na potencjałach obszaru – przyrodniczych, krajobrazowych, kulturowych, związanych z produktem lokalnym, już posiadanej infrastrukturze turystyczno-rekreacyjnej, wypracowanej marce i ludziach, którzy nie tylko widzą i doceniają swoje zasoby, ale po wielokroć pokazali, że potrafią je twórczo wykorzystywać. Rezerwat przyrody „Skamieniałe Miasto” (Ciężkowice), dwie instytucje pielęgnujące i twórczo rozwijające spuściznę dwóch największych polskich muzyków – Ignacego Jana Paderewskiego (Kąсна Dolna) i Krzysztofa Pendereckiego (Lusławice), dynamicznie rozwijające się pogórzańskie winnice, znane polskie sanktuarium (Tuchów), tradycje pszczelarskie, unikatowe cmentarze I wojny światowej – niezwykła pamiątka i przestroga przed ciągle doświadczaną nienawiścią ludzi i narodów, rozwijająca się marka „Źródlanego szlaku” i wykuwające się z wolna ciężkowickie uzdrowisko, centra edukacji ekologicznej, wieże widokowe i ścieżka w koronach drzew, a nade wszystko ludzie, którzy chcą to pokazać innym, chcą podzielić się swoim dziedzictwem i swoją dumą, ale chcą także dzięki posiadanym zasobom tworzyć nowe firmy, rozwijać już istniejące i wzmacniać lokalny rynek pracy. Jednym słowem na bazie posiadanych walorów tworzyć dla siebie dobre miejsce do życia, pracy i osobistego rozwoju.

W poniższej macierzy zarysowano logikę towarzyszącą dochodzeniu do sformułowania pierwszego celu strategii poczynając od potencjałów, przez zdiagnozowane problemy, aż do wyzwań, które legły u podstaw sformułowania ostatecznego brzmienia celu.

Tabela 15. Zintegrowane podejście do formułowania celu pierwszego

Problemy	Potencjały/zasoby	Wyzwania	Cel
Brak rozpoznawalnego produktu turystycznego w skali całego obszaru. Oferta turystyczna i zaplecze turystyczne niezachęcające do dłuższych pobytów. Sezonowość oferty. Słaba dostępność infrastruktury i usług dla osób ze szczególnymi potrzebami. Słaba dostępność usług w branży turystycznej i przemyśle czasu wolnego (w szczególności beauty&spa, gastronomia). Obawa przed zakładaniem działalności gospodarczej w branży turystycznej i przemyśle czasu wolnego (koszty pracy, przekonania	Walory turystyczne Pogórza Ciężkowicko-Rożnowskiego. Źródłany szlak – markowy produkt Pogórza Potencjał kultury wysokiej o zasięgu ponadregionalnym. Bogate zasoby kulturowe i historyczne, które dają szansę na rozwój turystyki (także pielgrzymkowej). Prężnie działające KGW i OSP, inne organizacje lokalne tworzące ciekawą ofertę dla turystów i odwiedzających. Duża przedsiębiorczość mieszkańców. Kultywowanie tradycji, budowanie tożsamości lokalnej.	Rozwój przedsiębiorczości w branży turystycznej i przemyśle czasu wolnego. Podnoszenie kwalifikacji pracowników w branży turystycznej i okołoturystycznej. Poprawa oferty spędzania czasu wolnego dla turystów i mieszkańców. Poprawa dostępu do infrastruktury turystycznej. Wykorzystanie dziedzictwa kulturowego dla budowania atrakcyjnego produktu lokalnego. Angażowanie mieszkańców w tworzenie atrakcji (oferta, wydarzenia) dla turystów.	DOŚWIADCZAJ - wykorzystanie walorów krajobrazowych, przyrodniczych, kulturowych Pogórza tworzenia markowego produktu turystycznego

<p>postcovidowe, wojna na Ukrainie).</p> <p>Mała liczba osób przygotowanych do obsługi gości.</p> <p>Mało zróżnicowana oferta spędzania wolnego czasu przez turystów i mieszkańców.</p> <p>Konieczność modernizacji obiektów kultury, turystyki i zabytków.</p>	<p>Rozwój winiarstwa i enoturystyki.</p>		
---	--	--	--

Źródło: Opracowanie własne w oparciu o wyniki diagnozy, ankiet, warsztatów i spotkań z mieszkańcami

W konsekwencji w ramach celu wskazano 3 przedsięwzięcia, w tym jedno finansowane ze środków FEM (EFRR) oraz dwa finansowane ze środków PS WPR (EFROW), które wspierają szeroko rozumiany przemysł czasu wolnego, jako ofertę dla turystów, którzy odwiedzają obszar LGD, a korzystając z usług i oferty dostępnej na miejscu przyczynia się do rozwoju społeczno-ekonomicznego obszaru LGD.

Tabela 16. Przedsięwzięcia w ramach celu pierwszego wraz z ich źródłem finansowania

Budżet (w EUR)	Przedsięwzięcia w ramach Celu 1: Doświadczaj	Grupy docelowe	Sposób realizacji
1 401 132,00 (EFRR)	1.1 Rozwój oferty turystycznej Pogórza	Turyści, osoby odwiedzające obszar, mieszkańcy i przedsiębiorcy z obszaru	Konkurs / operacja partnerska
500 000,00 (EFROW)	1.2 Skarby Pogórza - rozwijanie i popularyzacja dziedzictwa Pogórza	Turyści, osoby odwiedzające obszar oraz mieszkańcy obszaru LGD	Konkurs / operacja własna / operacja partnerska / projekt partnerski
225 000,00 (EFROW)	1.3 Rozwój przedsiębiorczości związanej z branżą turystyczną i przemysłem czasu wolnego	Przedsiębiorcy oraz osoby planujące rozpocząć działalność gospodarczą	konkurs

Źródło: Opracowanie własne w oparciu o wyniki diagnozy, ankiet, warsztatów i spotkań z mieszkańcami

Należy się spodziewać, iż projekty składane w poszczególnych przedsięwzięciach dotyczyć będą takich zagadnień jak:

- **w ramach przedsięwzięcia: „Rozwój oferty turystycznej Pogórza” m.in.:**
 - rozwijania ogólnodostępnej infrastruktury turystycznej,
 - rozwijania publicznych elementów małej architektury przy szlakach i atrakcjach turystycznych,
 - tworzenie i rozwijanie oferty tematycznych pobytów średnio- i długoterminowych jako element rozwoju sektora usług czasu wolnego,
 - budowy, odnowy i rozwoju szlaków turystycznych oraz tworzenie produktów turystycznych, które przyczynią się do dywersyfikacji i ukierunkowania strumienia ruchu turystycznego w regionie (w szczególności turystyczne szlaki tematyczne i produkty turystyczne odwołujące się do walorów przyrodniczych, krajobrazowych, historycznych czy kulturowych, np. szlaki miejskie, górskie, trasy rowerowe, biegowe, wodne, narciarskie wraz z niezbędną infrastrukturą towarzyszącą),
 - budowy, rozbudowy i przebudowy wielofunkcyjnych obiektów turystycznych oraz stref aktywności;

- **w ramach przedsięwzięcia: „Skarby Pogórza - rozwijanie i popularyzacja dziedzictwa Pogórza” m.in.:**
 - wydarzenia społeczno-kulturalne, festiwale,
 - działania podejmowane przez Koła Gospodyń Wiejskich związane z popularyzacją lokalnej kultury, tradycji i dziedzictwa,
 - wsparcie ginących zawodów,
 - popularyzacja twórców ludowych, rozwijanie i popularyzacja folkloru, w tym zajęcia dla różnych grup wiekowych związanych z lokalną tradycją,
 - wspieranie tworzenia oferty związanej z przekazywaniem tradycji, zwyczajów, rękodzieła i tradycyjnych produktów żywnościowych przez osoby starsze najmłodszemu pokoleniu mieszkańców Pogórza,
 - rajdy, imprezy sportowe i rekreacyjne dla mieszkańców i gości;
- **w ramach przedsięwzięcia: „Rozwój przedsiębiorczości związanej z branżą turystyczną i przemysłem czasu wolnego” m.in.:** wspieranie wszelkiej działalności gospodarczej związanej bezpośrednio z branżą tzw. przemysłu czasu wolnego poczynając od firm z branży turystyczno-rekreacyjnej, przez gastronomię, podmioty zajmujące się oferowaniem miejsc noclegowych, aż po szeroko rozumianą branżę beauty & spa.

6.1.2. Cel drugi: DOBRZE ŻYJ - Pogórze dobrym i atrakcyjnym miejscem do życia, w którym innowacja łączy się z poszanowaniem wielowiekowej tradycji obszaru

Zasadniczą ideą celu drugiego jest stwarzanie lepszych warunków do życia mieszkańcom obszaru, zarówno poprzez poprawę jakości, jak i dostępności szeregu usług, a w konsekwencji niwelowanie różnic rozwojowych pomiędzy obszarami miejskimi i wiejskimi. Ostatecznym efektem podejmowanych działań powinno być stworzenie takich warunków do życia, by powstrzymać silnie obecne na tym obszarze zjawisko depopulacji wynikające zarówno z obserwowanej tendencji spadku urodzeń, jak i przede wszystkim bardzo silnych trendów migracyjnych młodych ludzi do większych ośrodków miejskich. Stąd tak ważna będzie dbałość o dostęp do infrastruktury i oferty kulturalnej, tworzenie atrakcyjnych miejsc spotkań i integracji zarówno w przestrzeni publicznej, jak i już funkcjonujących instytucjach. Przy czym dostęp rozumiany jest tutaj w bardzo wielu aspektach. Po pierwsze w tak ważnym i często podnoszonym przez mieszkańców aspekcie jak łatwość przemieszczania się i dotarcia do miejsca docelowego, także w wymiarze bezpiecznego dotarcia. Po wtóre – co niezwykle mocno było podnoszone w ankietach i na warsztatach – pełnej dostępności infrastruktury, usług i tworzonej oferty dla ludzi ze specjalnymi potrzebami. Paradoksalnie zapewnienie tej tak mocno oczekiwanej dostępności staje się w dobie powszechnej cyfryzacji dużo łatwiejsze – stąd akcent na wykorzystanie narzędzi informatycznych dla poprawy szeroko rozumianej dostępności. I wzorem poprzedniego celu znalazły się tutaj też działania dostępne dla przedsiębiorców z obszaru LGD, którzy będą chcieli rozwijać, a także tworzyć nowe przedsiębiorstwa w ważnych z punktu widzenia rozwoju obszaru branżach tj. budownictwie, firmach związanych z produkcją i montażem OZE oraz szeroko rozumianą ochroną środowiska – wychodząc z założenia, iż są to branże komplementarne do głównych kierunków rozwoju (duży boom inwestycyjny na obszarze), ale także z deficytami obszaru (wciąż zbyt duże zanieczyszczenie środowiska, w tym powietrza, jak na miejsce o wysokiej waloryzacji turystycznej i przyrodniczej i miejsce, które ma zatrzymywać i przyciągać nowych mieszkańców).

Niezwykle ważnym będzie też aspekt **wdrażania innowacji w sektorze usług** – publicznych i komercyjnych. Efektem wdrożenia szeregu usprawnień w ofercie i dostępie do usług winno być m.in. podwyższenie efektywności ich świadczenia (poprzez redukcję kosztów świadczenia usług, personelu), polepszenie transparentności działania, podwyższenie jakości czy zwiększenie satysfakcji mieszkańców obszaru LGD korzystających z tych usług. Wydaje się, że szczególnie istotne jest wdrażanie innowacji w sektorze publicznym, jako warunek konieczny do stymulowania procesów rozwojowych i dostosowań strukturalnych wobec nowych wyzwań cywilizacyjnych i podnoszenia jakości życia na obszarach wiejskich.

Poniżej – wzorem pierwszego celu – zaprezentowane matrycę prezentującą logikę budowy drugiego z celów LSR.

Tabela 17. Logika interwencji dla celu drugiego

Potencjały i zasoby	Problemy	Wyzwania	Cele
<p>Duża liczba, dobrze zorganizowanych instytucji kultury.</p> <p>Bardzo duża społeczna świadomość potrzeby likwidowania wszelkich barier dostępu dla osób z niepełnosprawnościami.</p> <p>Istniejąca infrastruktura społeczna (świetlice, domy ludowe, remizy OSP, mała architektura).</p> <p>Relatywnie dobrze rozbudowana sieć chodników w miejscach o dużym natężeniu ruchu.</p> <p>Relatywnie wysokie wskaźniki rozwoju przedsiębiorczości.</p>	<p>Brak współpracy pomiędzy placówkami kultury z obszaru współpracujących gmin.</p> <p>Oferta kulturalna nie zawsze odpowiadająca potrzebom i aspiracjom mieszkańców.</p> <p>Ciągle duża liczba obiektów i usług (publicznych i komercyjnych) niedostępna dla osób ze specjalnymi potrzebami.</p> <p>Braki w podstawowej infrastrukturze publicznej w części miejscowości.</p> <p>Niski poziom innowacyjności działań podejmowanych na obszarze.</p> <p>Poczucie słabej dostępności do usług medycznych na poziomie podstawowym (POZ).</p> <p>Poczucie nierównego traktowania niektórych obszarów (niedoinwestowanie części miejscowości).</p> <p>Słaba dostępność wewnętrzna obszaru (utrudnione przemieszczanie się komunikacją publiczną pomiędzy miejscowościami jednej/kilku gmin).</p> <p>Słaba infrastruktura ładowania pojazdów elektrycznych.</p> <p>Brak bezpiecznych, oświetlonych przejść dla pieszych w miejscach szczególnie zagrożonych dużym ruchem samochodów.</p>	<p>Nawiązanie współpracy pomiędzy placówkami kultury z gmin obszaru LGD i współdziałanie w zakresie tworzenia oferty kulturalnej odpowiadającej oczekiwaniom mieszkańców.</p> <p>Bardziej równomierne inwestowanie w obiekty i infrastrukturę publiczną, tak aby niwelować poczucie pozostawania poza głównym nurtem rozwoju u części mieszkańców obszaru LGD.</p> <p>Wzrost wykorzystania innowacji na obszarze.</p> <p>Zapewnienie pełnej dostępności dla osób ze specjalnymi potrzebami obiektów i usług o charakterze publicznym i zmiana świadomości właścicieli obiektów komercyjnych w tym zakresie.</p> <p>Podniesienie bezpieczeństwa niechronionych uczestników ruchu drogowego.</p> <p>Zachęcanie mieszkańców do korzystania z energii odnawialnej przy wyborze środków transportu.</p>	<p>DOBRZE ŻYJ - Pogórze dobrym i atrakcyjnym miejscem do życia, w którym innowacja łączy się z poszanowaniem wielowiekowej tradycji obszaru</p>

Źródło: Opracowanie własne w oparciu o wyniki diagnozy, ankiet, warsztatów i spotkań z mieszkańcami

W konsekwencji w ramach celu wskazano 5 przedsięwzięć, w tym jedno finansowane ze środków FEM (EFRR) oraz cztery finansowane ze środków PS WPR (EFROW), które mają przyczynić się do lepszej dostępności usług publicznych i komercyjnych na obszarze LGD oraz poprawić dostępność infrastruktury.

Tabela 18. Przedsięwzięcia w ramach celu drugiego wraz z ich źródłem finansowania

Budżet (w EUR)	Przedsięwzięcia w ramach Celu 2: Dobrze żyj	Grupy docelowe	Sposób realizacji
934 088,00 (EFRR)	Rozwój infrastruktury kultury oraz zachowanie i lepsze udostępnienie dziedzictwa kulturowego	Mieszkańcy obszaru LGD oraz turyści	Konkurs / operacja partnerska
500 000,00 (EFROW)	Poprawa dostępu do małej infrastruktury publicznej, w tym dostępności dla osób ze szczególnymi potrzebami	Mieszkańcy obszaru LGD oraz turyści	Konkurs / operacja partnerska
350 000,00 (EFROW)	Poprawa mobilności i bezpieczeństwa, w tym z wykorzystaniem zielonej energii	Mieszkańcy obszaru LGD	Konkurs / operacja partnerska
50 000,00 (EFROW)	Rozwiązania cyfrowe zapewniające dostęp do usług dla mieszkańców	Mieszkańcy obszaru LGD	Konkurs / operacja partnerska / operacja własna
500 000,00 (EFROW)	Innowacyjne Pogórze – rozwój przedsiębiorczości w branżach kluczowych dla rozwoju obszaru (budownictwo, OZE, ochrona środowiska)	Przedsiębiorcy oraz osoby planujące rozpocząć działalność gospodarczą	konkurs

Źródło: Opracowanie własne w oparciu o wyniki diagnozy, ankiet, warsztatów i spotkań z mieszkańcami

Należy się spodziewać, iż projekty składane w poszczególnych przedsięwzięciach dotyczyć będą takich zagadnień jak:

- **w ramach przedsięwzięcia: „Rozwój infrastruktury kultury oraz zachowanie i lepsze udostępnienie dziedzictwa kulturowego” m.in.:**
 - budowa, rozbudowa i modernizacja infrastruktury kultury, m.in. domów kultury, bibliotek (mediatek), muzeów, izb regionalnych, w tym wyposażenie w nowe technologie wzmacniające ofertę kulturalną oraz zapewnienie warunków technicznych i programowych w zakresie dostępności, m.in. dla osób z niepełnosprawnościami, seniorów i rodzin z małymi dziećmi,
 - dokumentowanie, zachowanie i upowszechnianie dziedzictwa niematerialnego, m.in. poprzez badania terenowe, sporządzanie wywiadów i dokumentacji etnograficznej, upowszechnianie kultury ludowej,
 - wspieranie prac konserwatorskich, restauratorskich i zabezpieczających oraz robót budowlanych przy zabytkach nieruchomych wraz z ich otoczeniem, umożliwiających zachowanie dotychczasowych funkcji zabytków, a także służących nadaniu im nowych funkcji (w szczególności kulturalnych, edukacyjnych, służących lokalnej społeczności oraz turystom), a także wspieranie działań z zakresu ochrony zabytków archeologicznych oraz rozwoju i udostępniania szlaków kulturowych;
- **w ramach przedsięwzięcia: „Poprawa dostępu do małej infrastruktury publicznej, w tym dostępności dla osób ze szczególnymi potrzebami” m.in.:**

- poprawa dostępu do parków, placów zabaw, skwerów, świetlic wiejskich, miejsc spotkań dla mieszkańców,
- poprawa dostępności budynków/obiektów dla osób z niepełnosprawnością,
- poprawa dostępności obiektów poprzez ich lepszą iluminację, oznakowanie i zamieszczenie informacji w formach dostępnych dla odbiorców z różnymi potrzebami;
- **w ramach przedsięwzięcia: „Poprawa mobilności i bezpieczeństwa, w tym z wykorzystaniem zielonej energii” m.in.:**
 - budowę i rozbudowę przystanków komunikacji publicznej,
 - budowę nowych i poprawę bezpieczeństwa istniejących przejść dla pieszych (systemy ostrzegawcze i oświetlenie) w tym z wykorzystaniem OZE;
 - uruchamianie stacji ładowania pojazdów elektrycznych,
 - zakupu pojazdów elektrycznych dla zapewnienia lepszej dostępności do usług dla mieszkańców;
- **w ramach przedsięwzięcia: „Rozwiązania cyfrowe zapewniające dostęp do usług dla mieszkańców” m.in. poprzez:**
 - wdrażanie rozwiązań cyfrowych sprzyjających włączeniu/integracji: np. platformy internetowe, aplikacje (tworzenie nowych lub rozwój istniejących o nowe funkcjonalności), przewodniki multimedialne,
 - cyfryzację usług,
 - podnoszenie kwalifikacji informatycznych, szczególnie osób w niekorzystnej sytuacji;
- **w ramach przedsięwzięcia: „Innowacyjne Pogórze – rozwój przedsiębiorczości w branżach kluczowych dla rozwoju obszaru (budownictwo, OZE, ochrona środowiska)” m.in.:** wspieranie wszelkiej działalności gospodarczej związanej bezpośrednio z branżą związaną z budownictwem i świadczeniem usług w tym zakresie oraz branżami związanymi z produkcją, montażem i dystrybucją urządzeń służących pozyskiwaniu energii ze źródeł odnawialnych, a także innych rodzajów działalności związanej z dbałością o jakość środowiska naturalnego.

6.1.3. Cel trzeci: WSPÓŁDZIAŁAJ - włączenie społeczne osób w gorszym położeniu oraz wzmocnienie kapitału społecznego obszaru LGD

Trzeci cel w ogromnym stopniu poświęcony jest szeroko rozumianej inkluzji, wyrównywaniu szans rozwojowych dzieci i młodzieży, tworzeniu oferty wsparcia dla osób potrzebujących pomocy w codziennym funkcjonowaniu, aktywizacji zawodowej, budowaniu i wzmocnianiu kapitału społecznego. Szereg procesów zachodzących na obszarach wiejskich sprawia, że start w dorosłe życie dzieci i młodzieży z obszarów wiejskich czy mniejszych ośrodków miejskich jest trudniejszy względem młodzieży z większych ośrodków. Z kolei zachodzące procesy demograficzne (starzenie się społeczeństwa, dłuższy okres życia, przy jednoczesnym rozpadaniu się więzów rodzinnych i ucieczce młodych z obszarów wiejskich) sprawia, iż rosnące grono osób nie tylko doświadcza samotności, ale czasami po prostu wymaga wsparcia w codziennych czynnościach. Ważne jest także aby podejmować na obszarach wiejskich działania, które poprawią sytuację mieszkańców tego obszaru na rynku pracy oraz zwiększą ich aktywność w wymiarze społecznym poprzez aktywizację społeczną, zawodową, edukacyjną, zdrowotną, kulturalną i mieszkaniową osób zagrożonych ubóstwem i wykluczeniem społecznym. Rozwój obszarów wiejskich i wzmocnienie lokalnego kapitału społecznego nie będzie możliwy bez znaczącego wsparcia i stworzenia mechanizmów aktywizacji lokalnych liderów i organizacji pozarządowych. To także klucz do wzmocnienia świadomości społecznej i obywatelskiej, co winno przełożyć się na budowę społeczeństwa obywatelskiego świadomego swoich praw i obowiązków, ale także dbającego o miejsce swojego życia, relacje zachodzące we wspólnocie lokalnej i umiającego aktywnie włączać się i angażować w życie swojej „małej ojczyzny”.

Poniżej – wzorem dwóch pierwszych celów – zaprezentowano matrycę prezentującą logikę budowy trzeciego z celów LSR.

Tabela 19. Logika interwencji dla trzeciego celu

Potencjały i zasoby	Problemy	Wyzwania	Cele
<p>Relatywnie wysoka jakość edukacji na poziomie podstawowym oraz duża dostępność placówek wychowania przedszkolnego.</p> <p>Utrzymujący się – w części gospodarstw domowych - tradycyjny model rodziny.</p> <p>Duża i stale rosnąca liczba organizacji pozarządowych.</p>	<p>Niewystarczająca - w stosunku do potrzeb - oferta wsparcia dla dzieci i młodzieży.</p> <p>Duża liczba osób starszych.</p> <p>Zerwane więzi rodzinne – samotność i brak zaopiekowania osobami starszymi.</p> <p>Brak przygotowania członków rodzin (lub innych zainteresowanych osób) do świadczenia usług opiekuńczych i pielęgnacyjnych dla osób starszych, schorowanych i samotnych.</p> <p>Niechęć samorządów do rzeczywistego włączania i angażowania mieszkańców we współzarządzanie wspólnotami samorządowymi.</p> <p>Niechęć samorządów do powierzenia zadań publicznym organizacjom pozarządowym.</p> <p>Niski poziom innowacyjności w usługach społecznych.</p>	<p>Rozwijanie oferty zajęć i wsparcia dla dzieci i młodzieży, szczególnie z rodzin zaniedbanych.</p> <p>Stworzenie realnego systemu wspierającego osoby starsze i samotne, zarówno w układzie krótko-, jak i długoterminowym.</p> <p>Wspieranie osób chętnych do niesienia pomocy starszym, chorym i samotnym, poprzez wyposażenie ich w wiedzę i umiejętności w zakresie opieki nad osobami potrzebującymi wsparcia.</p> <p>Zwiększenie liczby zadań publicznych powierzanych organizacjom pozarządowym.</p> <p>Zachęcanie ludzi (szczególnie młodych) do większego angażowania się w sprawy swoich małych ojczyzn.</p> <p>Tworzenie warunków do rozwoju rynku dla firm i NGO zajmujących się usługami społecznymi w tym wdrażającymi innowacje społeczne.</p>	<p>C.3 WSPÓŁDZIAŁAJ - włączenie społeczne osób w gorszym położeniu oraz wzmacnianie kapitału społecznego obszaru LGD</p>

Źródło: Opracowanie własne w oparciu o wyniki diagnozy, ankiet, warsztatów i spotkań z mieszkańcami

W konsekwencji w ramach celu wskazano 6 przedsięwzięć, w tym trzy finansowane ze środków FEM (EFS+) oraz trzy finansowane ze środków PS WPR (EFROW), które koncentrują się na włączeniu mieszkańców i wsparciu grup w niekorzystnej sytuacji.

Tabela 20. Przedsięwzięcia w ramach celu trzeciego wraz z ich źródłem finansowania

Budżet (w EUR)	Przedsięwzięcia w ramach Celu 3: Współdziałaj	Grupy docelowe	Sposób realizacji
----------------	---	----------------	-------------------

479 174,40 (EFS)	Tworzenie nowych oraz rozwój już istniejących placówek wsparcia dziennego dla dzieci i młodzieży	Dzieci i młodzież	Konkurs / operacja własna / operacja partnerska / projekt partnerski
479 174,40 (EFS)	Rozwijanie usług w zakresie zapewnienia opieki osobom potrzebującym wsparcia w codziennym funkcjonowaniu, w tym ze względu na wiek oraz/lub usługi w zakresie wsparcia opiekunów nieformalnych	Seniorzy, osoby w niekorzystnej sytuacji, mieszkańcy obszaru LGD	Konkurs / operacja własna / operacja partnerska / projekt partnerski
114 587,20 (EFS)	Aktywizacja społeczna, zawodowa, edukacyjna, zdrowotna kulturalna i mieszkaniowa mieszkańców obszaru LGD	Osoby w niekorzystnej sytuacji	Konkurs / operacja własna / operacja partnerska / projekt partnerski
125 000,00 (EFROW)	Wzmacnianie świadomości społecznej i obywatelskiej poprzez aktywizację lokalnych liderów i organizacji pozarządowych	Liderzy lokalni, NGO, mieszkańcy obszaru LGD	Konkurs / projekt grantowy / operacja własna / operacja partnerska / projekt partnerski
475 000,00 (EFROW)	Włączenie społeczne osób w niekorzystnej sytuacji	Osoby w niekorzystnej sytuacji, mieszkańcy obszaru LGD	Konkurs / projekt grantowy / operacja własna / operacja partnerska / projekt partnerski
275 000,00 (EFROW)	Rozwijanie przedsiębiorczości związanej z usługami społecznymi (branża oświatowa, zdrowotna, pomoc społeczna, edukacja i wychowanie)	Przedsiębiorcy oraz osoby planujące rozpocząć działalność gospodarczą	konkurs

Źródło: Opracowanie własne w oparciu o wyniki diagnozy, ankiet, warsztatów i spotkań z mieszkańcami

Należy spodziewać się, iż projekty składane w poszczególnych przedsięwzięciach dotyczyć będą takich zagadnień jak:

- **w ramach przedsięwzięcia: „Tworzenie nowych oraz rozwój już istniejących placówek wsparcia dziennego dla dzieci i młodzieży” m.in. poprzez:**
 - rozwijanie oferty placówek prowadzonych w formie opiekuńczej zapewniających dzieciom opiekę i wychowanie, pomoc w nauce oraz organizację czasu wolnego, zabawę i zajęcia sportowe oraz rozwój zainteresowań,
 - rozwijanie oferty specjalistycznej - zajęcia socjoterapeutyczne, terapeutyczne, korekcyjne, kompensacyjne, logopedyczne, program psychokorekcyjny lub psychoprofilaktyczny, w szczególności terapię pedagogiczną, psychologiczną i socjoterapię,

- wdrażanie działań animacyjnych i socjoterapeutycznych realizowanych przez placówki pracy podwórkowej,
- rozwijanie pomocy udzielanej rodzinom przeżywającym problemy w sprawowaniu funkcji opiekuńczo-wychowawczej;
- **w ramach przedsięwzięcia: „Rozwijanie usług w zakresie zapewnienia opieki osobom potrzebującym wsparcia w codziennym funkcjonowaniu, w tym ze względu na wiek oraz/lub usługi w zakresie wsparcia opiekunów nieformalnych” m.in. poprzez:**
 - usługi opiekuńczo-pielęgnacyjne (dowóz uczestników, ciepły posiłek, pomoc w podstawowych czynnościach, opieka higieniczna) świadczone przez ośrodki wsparcia lub w formule sąsiedzkich usług opiekuńczych,
 - usługi aktywizująco-usprawniające (zajęcia terapeutyczne, organizacja czasu wolnego świadczone przez ośrodki wsparcia lub w formule sąsiedzkich usług opiekuńczych,
 - usługi otwarte (terenowe) np. w formie dowożenia posiłków lub świadczenia usług opiekuńczych w środowisku zamieszkania świadczone przez ośrodki wsparcia lub w formule sąsiedzkich usług opiekuńczych,
 - uruchomieni i rozwijanie centrów wsparcia opiekunów (wsparcie edukacyjno-doradcze: pierwsza pomoc, profilaktyka przeciwoleżynowa, usługi odciążeniowe i wytchnieniowe, dostęp do informacji);
- **w ramach przedsięwzięcia: „Aktywizacja społeczna, zawodowa, edukacyjna, zdrowotna kulturalna i mieszkaniowa mieszkańców obszaru LGD” poprzez usługi aktywnej integracji o charakterze społecznym, edukacyjnym, zdrowotnym i zawodowym np.:**
 - trening kompetencji i umiejętności społecznych, zaradności i samodzielności, poradnictwo psychologiczne,
 - wsparcie w usamodzielnianiu wychowanków pieczy zastępczej, młodzieżowych ośrodków wychowawczych lub młodzieżowych ośrodków socjoterapii,
 - oddziaływanie na uczestników oraz otoczenie wzmacniające lub odbudowujące naturalne systemy wsparcia (rodzina, lokalna społeczność),
 - poradnictwo zawodowe i pośrednictwo pracy oraz działania pozwalające na utrzymanie zatrudnienia,
 - kursy i szkolenia zawodowe,
 - przygotowanie do podjęcia zatrudnienia (np. staże, praktyki zawodowe, wolontariat), subsydiowane zatrudnienie, zajęcia reintegracji zawodowej u pracodawcy, zatrudnienie wspierane, wspomagane,
 - usługi trenera zatrudnienia wspieranego oraz inne usługi ułatwiające adaptację w środowisku pracy,
 - usługi o charakterze zdrowotnym, mające na celu likwidację barier zdrowotnych utrudniających funkcjonowanie w społeczeństwie,
 - poprawa kompetencji w zakresie spędzania czasu wolnego i rekreacji oraz uczestnictwa w życiu kulturalnym (jako uzupełnienie innych działań);
- **w ramach przedsięwzięcia: „Wzmacnianie świadomości społecznej i obywatelskiej poprzez aktywizację lokalnych liderów i organizacji pozarządowych” m.in. poprzez:**
 - usługi edukacyjno-doradcze dla NGO i grup nieformalnych w tym wizyty studyjne,
 - wzmacnianie potencjału i wiedzy na temat działalności NGO wśród mieszkańców obszaru LGD (m.in. poprzez kawiarenki obywatelskie, pikniki, imprezy, spotkania),
 - wzmacnianie i rozwijanie postaw liderkich wśród mieszkańców;
- **wzmacnianie potencjału i wiedzy na temat organizacji w ramach przedsięwzięcia: „Włączenie społeczne osób w niekorzystnej sytuacji” m.in. poprzez:**
 - rozwój infrastruktury społecznej powiązanej z procesem integracji społecznej, aktywizacji społeczno-zawodowej i deinstytucjonalizacji usług;
 - działania włączające grupy w niekorzystnej sytuacji np. działania z zakresu profilaktyki zdrowia, tworzenia/rozszerzania oferty zajęć rekreacyjnych, kulturalnych, edukacyjnych, angażowanie w

- aktywności na rzecz społeczności lokalnej, projekty międzypokoleniowe, inicjowanie klubów zainteresowań, przekazywanie wiedzy/umiejętności zawodowych, dzielenie się wiedzą,
- aktywizacja społeczna osób z niepełnosprawnością;
 - **w ramach przedsięwzięcia: „Rozwijanie przedsiębiorczości związanej z usługami społecznymi (branża oświatowa, zdrowotna, pomoc społeczna, edukacja i wychowanie)” m.in. poprzez:** wspieranie wszelkiej działalności gospodarczej związanej bezpośrednio z usługami społecznymi obejmującymi branżę oświatową, zdrowotną, pomoc społeczną, edukację i wychowanie.

6.2. Wskaźniki

W poniższych tabelach przedstawiono wskaźniki produktu dla poszczególnych przedsięwzięć oraz wskaźniki rezultatu dla każdego z celów LSR.

6.2.1. Wskaźniki produktu i rezultatu w ramach celu pierwszego – Doświadczaj

Tabela 21. Wskaźniki produktu dla Celu 1. „Doświadczaj (...)”

Przedsięwzięcia w ramach Celu 1	Program	Wskaźniki produktu	Oczekiwana wartość
Rozwój oferty turystycznej Pogórza	FEM	RCO 77. Liczba obiektów kulturalnych i turystycznych objętych wsparciem	15
Skarby Pogórza - rozwijanie i popularyzacja dziedzictwa Pogórza	PS WPR	Liczba wspartych inicjatyw z zakresu rozwijanie i popularyzacja dziedzictwa Pogórza	27
Rozwój przedsiębiorczości związanej z branżą turystyczną i przemysłem czasu wolnego	PS WPR	Liczba operacji polegająca na utworzeniu nowego przedsiębiorstwa lub rozwoju istniejącego przedsiębiorstwa	6

Źródło: opracowanie własne na podstawie warsztatów i analiz Biura LGD

Tabela 22. Wskaźniki rezultatu dla Celu 1. „Doświadczaj (...)”

Program	Wskaźniki rezultatu w ramach Celu 1	Oczekiwana wartość
FEM	RCR 77. Liczba osób odwiedzających obiekty kulturalne i turystyczne objęte wsparciem.	10 000
PS WPR	PLKCO02. Liczba osób objętych usługami świadczonymi w społeczności lokalnej w programie.	27 000
PS WPR	R.37. Wzrost gospodarczy i zatrudnienie na obszarach wiejskich: nowe miejsca pracy objęte wsparciem w ramach projektów WPR.	6

Źródło: opracowanie własne na podstawie warsztatów i analiz Biura LGD

6.2.2. Wskaźniki produktu i rezultatu w ramach celu drugiego – „Dobrze żyj”

Tabela 23. Wskaźniki produktu dla Celu 2. „Dobrze żyj (...)”

Przedsięwzięcia w ramach Celu 3	Program	Wskaźniki produktu	Oczekiwana wartość
Rozwój infrastruktury kultury oraz zachowanie i lepsze udostępnienie dziedzictwa kulturowego	FEM	RCO 77. Liczba obiektów kulturalnych i turystycznych objętych wsparciem	20

Poprawa dostępu do małej infrastruktury publicznej, w tym dostępności dla osób ze szczególnymi potrzebami	PS WPR	Liczba interwencji, których celem jest poprawa dostępu do infrastruktury publicznej, w tym dostępności dla osób ze szczególnymi potrzebami.	9
Poprawa mobilności i bezpieczeństwa, w tym z wykorzystaniem zielonej energii	PS WPR	Liczba operacji związanych z poprawą mobilności	9
Rozwiązania cyfrowe zapewniające dostęp do usług dla mieszkańców	PS WPR	Liczba operacji związanych z cyfryzacją	2
Innowacyjne Pogórze – rozwój przedsiębiorczości w branżach kluczowych dla rozwoju obszaru (budownictwo, OZE, ochrona środowiska)	PS WPR	Liczba operacji polegająca na utworzeniu nowego przedsiębiorstwa lub rozwoju istniejącego przedsiębiorstwa	14

Źródło: opracowanie własne na podstawie warsztatów i analiz Biura LGD

Tabela 24. Wskaźniki rezultatu dla Celu 2. „Dobrze żyj (...)”

Program	Wskaźniki rezultatu w ramach Celu 2	Oczekiwana wartość
FEM	R.77. Liczba osób odwiedzających obiekty kulturalne i turystyczne objęte wsparciem.	9 000
PS WPR	R.41PR. Łączenie obszarów wiejskich w Europie: odsetek ludności wiejskiej korzystającej z lepszego dostępu do usług i infrastruktury dzięki wsparciu z WPR.	18 053
PS WPR	R.37. Wzrost gospodarczy i zatrudnienie na obszarach wiejskich: nowe miejsca pracy objęte wsparciem w ramach projektów WPR.	14

Źródło: opracowanie własne na podstawie warsztatów i analiz Biura LGD

6.2.3. Wskaźniki produktu i rezultatu w ramach celu trzeciego – „Współdziałaj”

Tabela 25. Wskaźniki produktu dla Celu 3. „Współdziałaj (...)”

Przedsięwzięcia w ramach Celu 3	Program	Wskaźniki produktu	Oczekiwana wartość
Tworzenie nowych oraz rozwój już istniejących placówek wsparcia dziennego dla dzieci i młodzieży	FEM	PLKCO02. Liczba osób objętych usługami świadczonymi w społeczności lokalnej w programie	450
Rozwijanie usług w zakresie zapewnienia opieki osobom potrzebującym wsparcia w codziennym funkcjonowaniu, w tym ze względu na wiek oraz/lub usługi w zakresie wsparcia opiekunów nieformalnych	FEM	PLKCO02. Liczba osób objętych usługami świadczonymi w społeczności lokalnej w programie	250
Aktywizacja społeczna, zawodowa, edukacyjna, zdrowotna kulturalna i mieszkaniowa mieszkańców obszaru LGD	FEM	EECO17. Liczba osób pochodzących z obszarów wiejskich objętych wsparciem w programie (osoby)	150
Wzmacnianie świadomości społecznej i obywatelskiej poprzez aktywizację lokalnych liderów i organizacji pozarządowych	PS WPR	Liczba operacji dotyczących wzmacniania świadomości społecznej i obywatelskiej	9
Włączenie społeczne osób w niekorzystnej sytuacji	PS WPR	Liczba operacji dotyczących włączenia społecznego osób w niekorzystnej sytuacji	18
Rozwijanie przedsiębiorczości związanej z usługami społecznymi (branża oświatowa, zdrowotna, pomoc społeczna, edukacja i wychowanie)	PS WPR	Liczba operacji polegająca na utworzeniu nowego przedsiębiorstwa lub rozwoju istniejącego przedsiębiorstwa	10

Źródło: opracowanie własne na podstawie warsztatów i analiz Biura LGD

Tabela 26. Wskaźniki rezultatu dla Celu 3. „Współdziałaj (...)”

Program	Wskaźniki rezultatu w ramach Celu 3	Oczekiwana wartość
FEM	PLKCR03. Liczba podmiotów, które rozszerzyły ofertę wsparcia lub podniosły jakość oferowanych usług.	9
FEM	PLKCR02. Liczba utworzonych miejsc świadczenia usług w społeczności lokalnej.	5
FEM	EECR03. Liczba osób, które uzyskały kwalifikacje po opuszczeniu programu.	135
PS WPR	EFRR0W R.42. Promowanie włączenia społecznego: liczba osób objętych wspieranymi projektami włączenia społecznego.	810
PS WPR	R.37. Wzrost gospodarczy i zatrudnienie na obszarach wiejskich: nowe miejsca pracy objęte wsparciem w ramach projektów WPR.	10

Źródło: opracowanie własne na podstawie warsztatów i analiz Biura LGD

7. Sposób wyboru i oceny operacji oraz sposób ustanawiania kryteriów wyboru

7.1. Charakterystyka organizacji pracy LGD

Procedury wewnętrznej organizacji pracy LGD, w tym przyjęte rozwiązania formalno-instytucjonalne reguluje szczegółowo **Statut Pogórzańskiego Stowarzyszenia Dunajec-Biała**, który w części IV (art. 35 a-g) opisuje sposób działania Rady Decyzyjnej, do której należy wybór operacji, które mają być realizowane w ramach LSR opracowanej przez Stowarzyszenie oraz ustalanie kwoty wsparcia.

Sposób wyboru i oceny operacji oraz sposób ustanawiania kryteriów będzie oparty na:

- zgodności z przepisami ustaw PS WPR i RLKS oraz wytycznymi;
- doświadczeniach nabytymi podczas Wdrażania LSR na lata 2007-2013 i LSR 2014-2020;
- specyfice obszaru LGD;
- konsultacjach z lokalną społecznością.

Aby zapewnić przejrzystość, niedyskryminację oraz jawność podejmowanych decyzji przez Radę Decyzyjną zostaną przejrzane i zweryfikowane wcześniejsze procedury. Najistotniejszymi cechami, które będą brane pod uwagę przy ich opracowaniu będzie to, że:

- wszelkie regulacje mają zapewniać zachowanie inkluzywności;
- pozwolą uniknąć ryzyka konfliktu interesów (tj. będą odnosiły się do obowiązkowej deklaracji bezstronności);
- protokoły z każdego etapu procesu wyboru operacji będą podawane do publicznej informacji (co oznacza, iż dostępne będą także informacje o wyłączeniach członków organu decyzyjnego z procesu decyzyjnego, ze wskazaniem, których wniosków wyłączenie dotyczy);
- będą określały przejrzysty sposób postępowania w sytuacji rozbieżnych ocen w ramach danego kryterium;
- będą przewidywały zasady i tryb postępowania w przypadku zastosowania procedury odwoławczej (termin, warunki i sposób wniesienia protestu);
- będą określały tryb wniesienia przez wnioskodawców protestu od rozstrzygnięć Rady Decyzyjnej w sposób zapewniający możliwość skutecznego wniesienia protestu.

Część założeń dotyczących intensywności pomocy, wysokości kwot wsparcia, kryteriów została **opracowana w procesie przygotowania LSR**. Poniżej w tabelach zaprezentowano założenia do procedury oceny i wyboru operacji, które są wynikiem uspołecznionego procesu w trakcie pracy nad LSR. Propozycja procedur zostanie **skonsultowana z lokalną społecznością**.

Tabela 27. Założenia do procedury oceny i wyboru operacji - realizowane indywidualnie

Czynność wskazana w procedurze	Organ/Przedstawiciel LGD odpowiedzialny za czynność
<ul style="list-style-type: none"> • sposób organizacji naborów wniosków: w tym tryb ogłaszania, czas trwania naboru, miejsce składania wniosków, a także informacje dotyczące zakresu tematycznego operacji, kryteriów wyboru operacji, min. liczbę punktów (warunek wyboru operacji,), • sposób udostępnienia procedur naboru do wiadomości publicznej. 	<ul style="list-style-type: none"> • projekt ogłoszenia o naborze przygotowany jest przez Zarząd Pogórzańskiego Stowarzyszenia Dunajec-Biała, a wszystkie dokumenty dotyczące sposobu organizacji naboru wniosków dostępne są w Biurze LGD w Tuchowie i Zakliczynie.
<ul style="list-style-type: none"> • zasady oraz sposób składania i wycofywania wniosków, • zasady oraz sposób rejestrowania wniosków. 	<ul style="list-style-type: none"> • wniosek składany jest drogą elektroniczną oraz w biurach LGD w Tuchowie lub Zakliczynie, • wycofanie wniosku odbywa się przez złożenie pisma w biurze LGD, w którym został złożony wniosek.
<ul style="list-style-type: none"> • zasady podejmowania decyzji w sprawie wyboru operacji, w tym ocenę wniosków, dokumentowanie oceny, wzory dokumentów. 	<ul style="list-style-type: none"> • Przewodniczący Rady Decyzyjnej zwołuje posiedzenie Rady Decyzyjnej.
<ul style="list-style-type: none"> • zasady oraz sposób wyłączenia członków organu decyzyjnego z oceny i wyboru operacji. 	<ul style="list-style-type: none"> • Przewodniczący Rady Decyzyjnej udostępnia członkom Rady Decyzyjnej rejestr wniosków jednocześnie wzywając ich do złożenia oświadczenia o bezstronności i poufności.
<ul style="list-style-type: none"> • termin i zasady przydziału wniosków. 	<ul style="list-style-type: none"> • Przewodniczący Rady Decyzyjnej po zapoznaniu się ze złożonymi Deklaracjami bezstronności i poufności, wraz z pozostałymi członkami, dokonuje oceny i wyboru operacji.
<ul style="list-style-type: none"> • termin, zasady i sposób dokonywania oceny merytorycznej i wyboru operacji. 	<ul style="list-style-type: none"> • po dokonanej ocenie Rada Decyzyjna sporządza listę operacji.
<ul style="list-style-type: none"> • szczegółowy sposób informowania o wynikach oceny i możliwości wniesienia protestu (określono co najmniej: warunki i sposób wniesienia protestu oraz termin wniesienia protestu). 	<ul style="list-style-type: none"> • biuro LGD przekazuje Wnioskodawcy na piśmie informację o wyniku oceny zgodności jego operacji z LSR lub wyniku wyboru, w tym oceny w zakresie spełniania przez jego operację kryteriów wyboru operacji wraz z uzasadnieniem oceny i podaniem liczby punktów otrzymanych przez operację, • biuro LGD zamieszcza na stronie internetowej LGD listę operacji zgodnych z LSR oraz listę operacji wybranych ze wskazaniem, które z operacji mieszczą się w limicie środków wskazanych w ogłoszeniu o naborze.

Tabela 28. Założenia do procedura oceny i wyboru operacji - projekty dla grantobiorców

Czynność wskazana w procedurze	Organ/Przedstawiciel LGD odpowiedzialny za czynność
<ul style="list-style-type: none"> • proces wyboru grantobiorców, określono sposób organizacji naborów: opisano tryb ogłaszania, czas trwania naboru, miejsce składania wniosków, a także informacje dotyczące zakresu tematycznego operacji, kryteriów wyboru operacji, minimalnej liczbę punktów, będącą warunkiem wyboru operacji, • sposób udostępnienia procedur naboru do wiadomości publicznej. 	<ul style="list-style-type: none"> • ogłoszenie o naborze przygotowuje Zarząd Stowarzyszenia w porozumieniu z Przewodniczącym Rady.
<ul style="list-style-type: none"> • zasady oraz sposób składania i wycofywania wniosków, • zasady oraz sposób rejestrowania wniosków. 	<ul style="list-style-type: none"> • wniosek składany jest drogą elektroniczną oraz w biurach LGD w Tuchowie lub Zakliczynie, • wycofanie wniosku odbywa się przez złożenie pisma w w biurze LGD, w którym został złożony wniosek, • składane wnioski są rejestrowane w systemie elektronicznym według kolejności ich wpływu.
<ul style="list-style-type: none"> • zasady podejmowania decyzji w sprawie wyboru operacji, w tym ocenę wniosków, dokumentowanie oceny, wzory dokumentów. 	<ul style="list-style-type: none"> • wstępnej weryfikacji wniosków dokonuje biuro LGD. Po jej zakończeniu LGD publikuje w systemie elektronicznym listę wniosków zakwalifikowanych do dalszej oceny.
<ul style="list-style-type: none"> • zasady oraz sposób wyłączenia członków organu decyzyjnego z oceny i wyboru operacji, a także termin, zasady i sposób dokonywania oceny merytorycznej i wyboru operacji, ustalenie kwoty wsparcia. 	<ul style="list-style-type: none"> • Przewodniczący Rady Decyzyjnej po zapoznaniu się ze złożonymi Deklaracjami bezstronności i poufności, wraz z pozostałymi członkami, dokonuje oceny i wyboru operacji.
<ul style="list-style-type: none"> • określono sposób rozliczania, monitoring i kontrolę grantobiorców. 	<ul style="list-style-type: none"> • Zarząd/biuro LGD

Źródło: opracowanie własne

7.2. Kryteria wyboru

Zasady i kryteria wyboru operacji w ramach perspektywy 2023 – 2027 czerpać będą z dobrych praktyk wynikających z doświadczeń dwóch LGD (Pogórzańskiego Stowarzyszenia Rozwoju oraz Dunajec Biały), a także będą pokłosiem warsztatów i spotkań odbywających się na etapie tworzenia obecnej strategii (włączenie lokalnej społeczności). Przed pierwszymi naborami zasady te i kryteria **zostaną jeszcze raz poddane konsultacjom z przedstawicielami wszystkich trzech sektorów (publicznego, społecznego i gospodarczego)**, a także **upublicznione na stronie internetowej** Stowarzyszenia z możliwością składania uwag do zaproponowanych kryteriów.

Zgodnie z doświadczeniami poprzednich perspektyw finansowych przyjęte kryteria będą miały charakter oceny punktowej, w oparciu o szczegółowy opis wyjaśniający sposób oceny i wskazujący wymagania konieczne do spełnienia danego kryterium. Sposób ich opisanie – wzorem lat wcześniejszych – będzie jednoznaczny i niebudzący wątpliwości interpretacyjnych. W tym celu -przed ich ostatecznym wejściem w życie – przeprowadzone zostaną testy sprawdzające czy wszyscy uczestnicy testu tak samo rozumieją ich brzmienie i tak samo oceniają zasób informacyjny wynikający z opisu operacji.

Oparcie się na dobrych wzorcach z poprzedniego okresu programowania i czerpanie z wieloletnich doświadczeń dwóch LGD oraz poddanie ich ostatecznej szerokiej konsultacji ma zagwarantować ich trafność, dostosowane do potrzeb przyszłych beneficjentów, odpowiadanie na rzeczywiste potencjały i deficyty obszaru, a także zgodność z wymogami określonymi w programach/przepisach dla „Planu Strategicznego dla Wspólnej Polityki Rolnej na lata 2023-2027” oraz Funduszy Europejskich dla Małopolski 2021-2027”.

Kryteria wyboru w pierwszej kolejności służyć będą weryfikacji, czy wniosek został ważnie złożony i czy zakres tematyczny operacji jest zgodny z zakresem interwencji przewidzianym w LSR oraz przepisami obowiązującymi dla RLKS. Ta grupa kryteriów wyboru dotyczy będzie przede wszystkim poprawności formalnej zgłaszanych operacji i obejmie zagadnienia związane z terminowością, kompletnością i adekwatnością składanych wniosków. Następnie wnioski, które przejdą ocenę formalną oceniane będą pod kątem zgodności proponowanej operacji z zapisami zawartymi w LSR, w tym przede wszystkim z diagnozą obszaru i poziomem odpowiadania na potencjały i deficyty obszaru, celami oraz przyjętymi wskaźnikami produktu i rezultatu. Ponadto w zależności od celu, w ramach którego składane będą wnioski dodatkowo premiowane będą takie elementy jak: wykorzystywanie endogenicznych potencjałów obszaru, wpływ na zapobieganie niekorzystnym zmianom klimatycznym, wpływ na zwiększanie dostępności infrastruktury i oferty dla osób ze specjalnymi potrzebami, podejmowanie działań dedykowanych osobom w niekorzystnej sytuacji, innowacyjność proponowanych rozwiązań oraz partnerstwo w podejmowanych działaniach, a także wpisywanie się projektu w Nowy Europejski Bauhaus.

Przyjęte podejście do kryteriów premiujących samo w sobie **stanowi zachętę do wdrażania innowacji we wszystkich przedsięwzięciach** (w zależności od rodzaju celu waga przyznanych punktów będzie różna). Zakłada się **systemowe animowanie do wdrożenia innowacji** poprzez:

- Spotkania, warsztaty;
- kampanie informacyjno-promocyjne w mediach społecznościowych;
- upowszechnianie wiedzy o innowacyjnym podejściu do kwestii ważnych z punktu widzenia celów rozwojowych obszar m.in. rozwój produktu turystycznego, innowacji społecznych w szczególności polityki senioralnej i aktywizacji kobiet, ekoinnowacji.

Ważnym aspektem podejmowanych interwencji jest partnerska współpraca oraz wymiana wiedzy i doświadczeń z innymi **podmiotami krajowymi i zagranicznymi**, które mogą wspomóc społeczność lokalną w poszukiwaniu rozwiązań kluczowych problemów rozwojowych obszaru. Z tego powodu jednym z kryteriów premiujących jest **partnerstwo, które jest szczególnie istotne we wdrażaniu przedsięwzięć inkluzywnych (cel 3)**.

Tabela 29. Definicje kryteriów premiujących

Kryterium	Definicja kryterium	Waga kryterium w ramach poszczególnych celów
<p>Wykorzystywanie endogenicznych potencjałów obszaru</p>	<p>Oparcie projektu na wykorzystaniu endogenicznych potencjałów (zdefiniowanych m.in. w części diagnostycznej Strategii) takich jak położenie, krajobraz, walory turystyczne, dziedzictwo i walory kulturowe, dostępność komunikacyjna, zasoby ludzkie. W zależności od wpisywania się w jeden z celów strategii – na różnym poziomie premiowane będą projekty, które wykorzystują wewnętrzne potencjały oraz swoimi działaniami przyczyniają się do ich wzmocnienia.</p>	<p>Cel I: wysoka waga Cel II: średnia waga Cel III: niska waga</p>
<p>Wpływ na zapobieganie niekorzystnym zmianom klimatycznym</p>	<p>Premiowane będą projekty, które w sposób bezpośredni lub pośredni przyczyniają się do minimalizowania skutków zachodzących zmian klimatycznych. Najwyżej premiowane będą operacje wprost związane z wykorzystaniem OZE oraz takie, które poprzez zastosowane rozwiązania w sposób bezpośredni przyczyniać się będą do ograniczenia negatywnych zmian klimatycznych. Nieco niżej premiowane będą te operacje, w których pozytywny efekt ekologiczny jest uzupełniającym (dodatkowym) efektem przyjętych/zastosowanych rozwiązań.</p>	<p>Cel I: wysoka waga Cel II: wysoka waga Cel III: średnia waga</p>
<p>Dostępność (Wpływ na zwiększanie dostępności infrastruktury i oferty dla osób ze specjalnymi potrzebami)</p>	<p>Wszystkie operacje realizowane w ramach wdrażanej LSR muszą wykazywać się pełną dostępnością (we wszystkich jej wymiarach) dla osób ze szczególnymi potrzebami. W szczególności premiowane będą te operacje, w których przewidziano dodatkowe, ponadstandardowe działania z zakresu polepszenia dostępności infrastruktury/usług dla osób ze szczególnymi potrzebami w tym osób z niepełnosprawnością,</p>	<p>Cel I: średnia waga Cel II: średnia waga Cel III: średnia waga</p>
<p>Innowacyjność proponowanych rozwiązań</p>	<p>Dodatkowo premiowane będą operacje, które pozwolą wdrożyć nowy na obszarze objętym LSR lub znacząco udoskonalony produkt, usługę, proces, sposób organizacji lub nowy sposób wykorzystania lub zmobilizowania istniejących lokalnych zasobów przyrodniczych, historycznych, kulturowych czy społecznych (kontekst lokalny). Dodatkowo do oceny poziomu innowacyjności pod uwagę będzie brany także stopień oryginalności zmian:</p> <ul style="list-style-type: none"> ▪ zmiana kreatywna – powstała w wyniku autorskiego pomysłu, dotyczy nowych produktów, usług, procesów lub organizacji; ▪ zmiana imitująca - wzorowana na wcześniej powstałych produktach, usługach, procesach lub organizacji. Dotyczyć będzie nowego sposobu wykorzystania lub zmobilizowania istniejących lokalnych zasobów przyrodniczych, historycznych, kulturowych czy społecznych; 	<p>Cel I: wysoka waga Cel II: wysoka waga Cel III: średnia waga</p>

	<ul style="list-style-type: none"> ▪ zmiana pozorna – w rzeczywistości nie będzie to innowacja w skali LSR, a jedynie drobne zmiany oferujące rzekome nowości. 	
Grupy w niekorzystnej sytuacji	Operacje dedykowane dla mieszkańców obszarów wiejskich, wykluczonych społecznie ze względu na przynależność do grup zdiagnozowanych jako grupy w niekorzystnej sytuacji.	Cel I: średnia waga Cel II: średnia waga Cel III: wysoka waga
Partnerstwo	W sposób szczególny będą premiowane operacje podejmowane przez więcej niż jednego partnera oraz jednocześnie wykraczają poza obszar jednej gminy (operacje partnerskie i projekty partnerskie).	Cel I: średnia waga Cel II: średnia waga Cel III: wysoka waga
Nowy Europejski Bauhaus	Premiowane będą projekty wpisujące się w inicjatywę „Nowy Europejski Bauhaus” opartą na takich wartościach jak: piękno, zrównoważenie i wspólnota. Oznacza to, iż dodatkowo premiowane będą projekty zawierające czy dotyczące takich elementów jak: <ul style="list-style-type: none"> ▪ powrót do natury; ▪ odzyskanie poczucia przynależności; ▪ nadanie priorytetu miejscom i osobom, które tego najbardziej potrzebują; ▪ transformacja w stronę długoterminowej wizji, opartej na cyklu życia, odejście od myślenia przemysłowego. 	Cel I: średnia waga Cel II: średnia waga Cel III: średnia waga

Źródło: opracowanie własne

Powyżej opisane kryteria będą miały zastosowanie do wszystkich przedsięwzięć przy zróżnicowanej wadze każdego z nich (waga od 3 do 1 – wysoka, średnia, niska) **we wszystkich trzech celach**. Ponadto w odniesieniu do poszczególnych przedsięwzięć, w zależności od tego do jakiego typu beneficjenta zostaną skierowane, przewiduje się – w oparciu o dotychczasowe doświadczenia LGD – zastosowanie kryteriów opisanych w tabeli poniżej.

Tabela 30. Proponowane kryteria w odniesieniu do typu beneficjenta

Typ beneficjenta	Proponowane kryteria
JST i organizacje pozarządowe	<ul style="list-style-type: none"> ▪ poziom przygotowania do realizacji projektu; ▪ wpływ operacji na grupy w niekorzystnej sytuacji; ▪ doświadczenie beneficjenta; ▪ zakres operacji (wsparcie operacji dotyczących zakupu maszyn, urządzeń i wyposażenia); ▪ oddziaływanie na środowisko; ▪ wpływ na promocję obszaru Pogórza; ▪ planowany czas operacji; ▪ preferowane typy operacji; ▪ realizacja wskaźników produktu.
Przedsiębiorcy	<ul style="list-style-type: none"> ▪ poziom przygotowania do realizacji projektu; ▪ wpływ na tworzenie nowych miejsc pracy; ▪ kwalifikacje i/lub doświadczenie Wnioskodawcy; ▪ wysokość wnioskowanego wkładu własnego ▪ planowany czas operacji; ▪ wpływ operacji na grupy w niekorzystnej sytuacji; ▪ zakres operacji (wsparcie operacji dotyczących zakupu maszyn, urządzeń i wyposażenia); ▪ preferowane typy operacji; ▪ liczba przeszkolonych pracowników.

Źródło: opracowanie własne

Przy ocenie i wyborze projektów brane będą pod uwagę zasady i warunki obowiązujące dla środków pochodzących z EFS+ i EFRR. Jednocześnie promowane będą projekty wpisujące się w inicjatywę Nowy Europejski Bauhaus.

Ostateczny kształt kryteriów wyboru operacji zostanie uzgodniony (i będzie spójny) z kryteriami wyboru projektów ustanowionych dla programu „Fundusze Europejskie dla Małopolski 2021 – 2027” zgodnie z danym typem projektu i właściwym funduszem (EFRR lub EFS+). W zakresie procedur wdrażania LSR zostaną uwzględnione także takie wytyczne i dokumenty jak m.in.:

- Wytyczne podstawowe w zakresie pomocy finansowej w ramach Planu Strategicznego dla Wspólnej Polityki Rolnej na lata 2023–2027;
- Wytyczne szczegółowe w zakresie przyznawania wypłaty i zwrotu pomocy finansowej w ramach Planu Strategicznego dla Wspólnej Polityki Rolnej na lata 2023–2027 dla interwencji I.13.1 LEADER/Rozwój Lokalny Kierowany przez Społeczność (RLKS) (komponent Wdrażanie LSR oraz komponent Zarządzanie LSR);
- Wytyczne dotyczące realizacji projektów z udziałem środków Europejskiego Funduszu Społecznego Plus w regionalnych programach na lata 2021–2027,
- Wytyczne dotyczące kwalifikowalności wydatków na lata 2021-2027.

7.2.1. Sposób ustanawiania i zmiany kryteriów wyboru

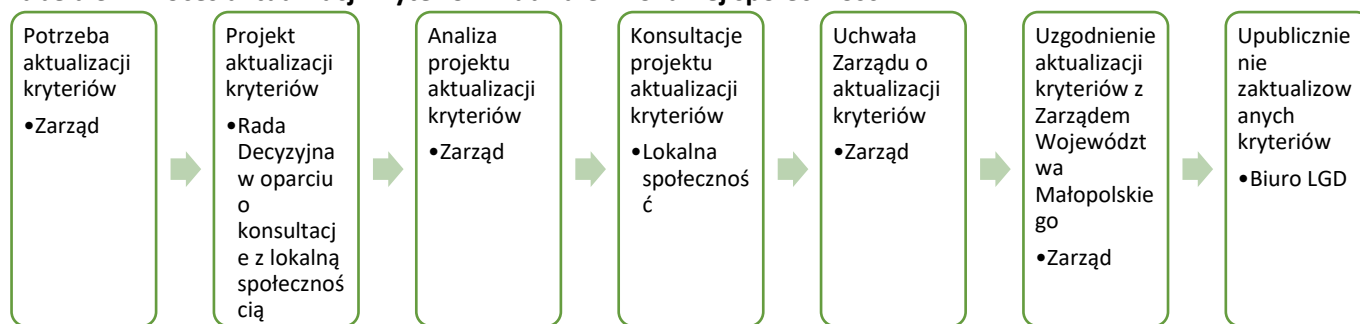
Za zmianę kryteriów odpowiada Zarząd. Zmiana kryteriów wyboru konsultowana będzie każdorazowo ze społecznością lokalną.

Aktualizacja kryteriów może mieć miejsce w trakcie realizacji LSR w przypadku:

- zmiany w przepisach prawnych, istotnych z punktu widzenia wdrażania LSR;
- wydania przez Instytucję Zarządzającą wytycznych mających wpływ na realizację LSR;
- niskiego stopnia osiągnięcia założonych w LSR wskaźników;
- zgłoszenia uwag dotyczących obowiązujących kryteriów - zgłaszanych przez Samorząd Województwa Małopolskiego, Radę Decyzyjną, Biuro LGD lub wnioskodawców biorących udział w naborach realizowanych w związku z wdrażaniem LSR.

Decyzję o potrzebie aktualizacji kryteriów podejmuje Zarząd. Po zebraniu opinii i uwag od mieszkańców obszaru LSR opracowywane zostaną wnioski, które przedstawiane zostaną Zarządowi Stowarzyszenia. Projekt aktualizacji kryteriów przygotowuje Rada Decyzyjna LGD. Zarząd, po wprowadzeniu swoich uwag i propozycji, konsultuje treść projektu aktualizacji kryteriów z członkami LGD i lokalną społecznością. Po dokonaniu analizy zgłoszonych uwag i ewentualnym wprowadzeniu stosownych zmian w projekcie zmiany kryteriów, Zarząd podejmuje uchwałę w przedmiocie aktualizacji kryteriów, następnie uzgadnia zmianę kryteriów z Zarządem Województwa. Pisemna akceptacja Zarządu Województwa będzie skutkowałą wprowadzeniem nowych kryteriów wyboru. Zarząd LGD umieszcza na stronie internetowej zaktualizowane lokalne kryteria wyboru wraz z informacją o ich aktualizacji, a także przesyła członkom Rady zaktualizowane kryteria wyboru wraz z informacją o ich aktualizacji i w razie konieczności przeprowadza szkolenie dla członków Rady Decyzyjnej w tym zakresie.

Tabela 31. Proces aktualizacji kryteriów z udziałem lokalnej społeczności



Źródło: opracowanie własne

Aktualizacji kryteriów nie będzie można dokonywać dla naborów, dla których uruchomiono już procedurę zbierania wniosków.

8. Plan działania

W załączniku nr 2 w układzie tabelarycznym zamieszczono „Plan działania” przygotowany w układzie celów i przedsięwzięć prezentujący harmonogram realizacji i osiągnięcia zakładanych wskaźników produktu i rezultatu. Opracowany Plan obrazuje przewidywany czas osiągnięcia kluczowych efektów wdrażania LSR.

W odniesieniu do planu działania, zakłada się, że:

- do 30 czerwca 2026 roku wsparcie na wdrażanie LSR w ramach PS WPR zostanie udzielone w wysokości odpowiadającej co najmniej 40% wartości wynikającej z poniższego planu działania i określonej w przyszłej umowie ramowej;
- do 31 grudnia 2027 roku wsparcie na wdrażanie LSR w ramach PS WPR zostanie udzielone w wysokości odpowiadającej 80% wartości wynikającej z poniższego planu działania i określonej w przyszłej umowie ramowej;
- do 31 grudnia 2026 roku wsparcie na wdrażanie LSR w ramach programu regionalnego zostanie udzielone w wysokości odpowiadającej 80% wartości wartości wynikającej z poniższego planu działania i określonej w przyszłej umowie ramowej;
- do 31 grudnia 2028 roku wsparcie na wdrażanie LSR w ramach programu regionalnego zostanie udzielone w wysokości odpowiadającej 100% wartości wynikającej z poniższego planu działania i określonej w przyszłej umowie ramowej.

9. Plan finansowy LSR

Budżet LSR, w układzie tabelarycznym, zaprezentowano w **załączniku nr 3**, a **Plan wykorzystania budżetu LSR** zamieszczono w **załączniku 4**.

9.1. Powiązania źródeł finansowania z celami LSR

Powiązania źródeł finansowania z przyjętymi celami LSR zostały ukazane w tabelach 15, 17 i 19 w rozdziale 6.1. „Cele LSR i ich źródła finansowania”. Z kolei inne potencjalne źródła finansowania projektów i działań wspierających wdrażanie LSR zaprezentowano w rozdziale 5.1. „Opis powiązań programu z dokumentami strategicznymi i planistycznymi na poziomie krajowym, regionalnym” w części: „Wybór dostępnych źródeł finansowania”.

10. Monitoring i ewaluacja

Dla sprawnej i efektywnej realizacji celów „Lokalne Strategie Rozwoju Pogórzańskiego Stowarzyszenia Dunajec-Biała na lata 2023-2027” określone zostały zasady i procedury dokonywania ewaluacji oraz monitorowania, służące zbadaniu, czy Stowarzyszenie dobrze realizuje postawione przed nim zadania. Dysponowanie wiedzą na temat postępów osiąganych w zakresie wdrażanych kierunków interwencji warunkuje możliwości skutecznego zarządzania oraz zdolność do reagowania na pojawiające się różnice pomiędzy przyjętymi założeniami a uzyskiwanymi efektami realizacji kluczowych zadań. Podobnie jak w przypadku procesu opracowania LSR, który oparty został o model partycypacyjny, za kluczową zasadę wdrażania LSR uznaje się możliwie jak najszerszy i najbardziej aktywny udział mieszkańców w procesie oceny osiąganych postępów, a także sposobu funkcjonowania samego Pogórzańskiego Stowarzyszenia Dunajec-Biała. Proces wdrażania LSR jest rozpatrywany na trzech głównych poziomach: organizacyjnym, merytorycznym i społecznym.

Poziom organizacyjny:

„LSR Pogórzańskiego Stowarzyszenia Dunajec-Biała na lata 2023-2027” proponuje cele i przedsięwzięcia, które stanowią wyzwania dla całej społeczności obszaru LGD – władz samorządowych, jednostek gminnych, przedsiębiorców, organizacji pozarządowych i grup nieformalnych, mieszkańców, a także partnerów zewnętrznych. Spełnienie wyznaczonych założeń i wskaźników będzie możliwe poprzez strategiczną współpracę partnerów lokalnych skupionych wokół celów i działań zaproponowanych w LSR. Wymaga to ścisłej koordynacji i wyznaczenia odpowiedzialności w ramach procesu realizacji poszczególnych zadań, w tym w zakresie zbierania i analizy danych. Stąd też, dla sprawnego i efektywnego działania na rzecz realizacji celów wyodrębnionych w LSR, określona została komórka zarządzająca jej wdrażaniem. Tak więc, w kontekście organizacyjnym, za prawidłowy przebieg procesu monitorowania i ewaluacji odpowiada – powoływany przez Walne Zebranie Członków - Zespół ds. Monitoringu i Ewaluacji. Jednostką pomocniczą, wykonującą związane z tym czynności techniczne związane z wdrażaniem, monitoringiem i ewaluacją, jest natomiast Biuro LGD. Do zadań Biura LGD należeć będzie w szczególności:

- koordynacja współpracy pomiędzy poszczególnymi partnerami realizacyjnymi oraz zapewnienie wysokiej jakości świadczonego doradztwa oraz organizowanych przedsięwzięć z zakresu animacji lokalnej;
- koordynacja efektywności i zasięgu oddziaływania podejmowanych działań informacyjno-promocyjnych;
- pozyskiwanie danych i informacji oraz analiza stopnia realizacji celów, przedsięwzięć oraz wskaźników LSR;
- kontrola zgodności realizowanych projektów z harmonogramem określonym w LSR;
- kontrola zgodności i wysokości wydatkowania środków finansowych z przyznanego budżetu na poszczególne przedsięwzięcia;
- przygotowywanie okresowych sprawozdań z realizacji LSR.

Wszyscy partnerzy realizujący zadania zdefiniowane w LSR będą proszeni o aktywną współpracę z Biurem LGD, co pozwoli na lepsze planowanie, organizowanie, motywowanie zasobów oraz monitoring i ewaluację w ramach procesu wdrażania dokumentu.

Poziom merytoryczny:

Poziom merytoryczny obejmuje zarządzanie wdrażaniem LSR, monitorowanie i ewaluację realizacji celów zapisanych w LSR oraz przegląd zapisów Strategii i ich aktualizację. W tym kontekście, na poziomie merytorycznym, ważną rolę przypisuje się Zarządowi LGD, który będzie wsparciem merytorycznym dla Biura LGD. Do jego zadań należą w szczególności:

- dbałość o osiąganie założonych w LSR celów ogólnych i szczegółowych;

- ocena pracy pracowników Biura LGD, a także sposobu przekazywania istotnych informacji potencjalnym beneficjentom przez pracowników Biura;
- podejmowanie decyzji strategicznych dla realizacji zapisów LSR (w szczególności dotyczących aktualizacji dokumentu).

Strategiczny nadzór nad właściwym wdrażaniem LSR, tj. realizacją celów i działań i oraz ewentualną aktualizacją), należy natomiast do kompetencji Walnego Zebrania Członków.

Poziom społeczny:

Poziom społeczny dotyczy wzmocnienia spójności i integralności społecznej obszaru LGD, a także upowszechniania zapisów LSR wśród mieszkańców i innych beneficjentów, jak również dla pozyskiwania partnerów realizacyjnych.

Głównym adresatem zapisów dokumentu są zatem w szczególności:

- władze samorządowe, radni, pracownicy urzędów gmin i jednostek gminnych;
- organizacje pozarządowe, grupy nieformalne i inicjatywy społeczne;
- przedsiębiorcy, przedstawiciele sektora gospodarczego, rolnicy, instytucje otoczenia biznesu, instytucje szkoleniowe, itp.;
- lokalni twórcy i artyści, rzemieślnicy, itd.;
- mieszkańcy, w tym przedstawiciele grup defaworyzowanych.

W celu upowszechnienia treści Lokalnej Strategii Rozwoju LGD oraz zasad, kryteriów i procedur związanych z realizacją przedsięwzięć zaplanowano szereg działań przedstawionych w planie komunikacji (zob. rozdz. Partycypacyjny charakter LSR).

10.1. Szczegółowy opis procesu monitorowania i ewaluacji

Nadzór merytoryczny nad monitoringiem i ewaluacją należy do kompetencji Zarządu LGD, natomiast bieżące czynności techniczne związane z procesem monitoringu i ewaluacji będzie realizowało Biuro LGD. Jednocześnie to Zarząd dokonuje analizy i oceny pozyskanych informacji i danych. Na ich podstawie Zespół ds. Monitoringu i Ewaluacji, powoływany przez Walne Zebranie Członków i składający się z przedstawicieli sektorów: publicznego, społecznego oraz gospodarczego dokonuje corocznej ewaluacji procesu wdrażania i przedkłada Walnemu Zgromadzeniu Członków coroczny „Raport z wdrażania Lokalnej Strategii Rozwoju”.

10.1.1. Monitoring

Monitoring to proces systematycznego zbierania i analizowania informacji ilościowych i jakościowych na temat funkcjonowania LGD oraz stanu realizacji strategii w aspekcie finansowym i rzeczowym, którego celem jest uzyskanie informacji zwrotnych na temat skuteczności i wydajności wdrażanej strategii, a także ocena zgodności realizacji operacji z wcześniej zatwierdzonymi założeniami i celami.

Monitoring prowadzony jest przez Biuro LGD na podstawie:

- rejestru danych prowadzonego przez Biuro LGD (tworzonego w oparciu o zbierane dane i analizy własne);
- sprawozdań składanych przez beneficjentów;
- statystyki odwiedzin oficjalnej strony internetowej LGD;
- list obecności ze spotkań informacyjno-konsultacyjnych, rejestru doradztwa świadczonego w Biurze LGD;
- ankiet monitorujących doradztwo w Biurze LGD, ankiet monitorujących przedsięwzięcia związane z animacją lokalną;
- ewidencji współpracy ze społecznością lokalną.

W procesie monitoringu Biuro LGD zbierać będzie przede wszystkim informacje dotyczące:

- stopnia realizacji wskaźników LSR dla poszczególnych celów oraz przedsięwzięć;
- stopnia realizacji budżetu przewidzianego w LSR;
- zasięgu działań komunikacyjnych prowadzonych przez LGD;
- jakości i poziomu doradztwa świadczonego przez pracowników Biura LGD;
- jakości i poziomu przedsięwzięć dotyczących animacji lokalnej;
- jakości i poziomu współpracy LGD z innymi organizacjami i podmiotami, w tym w ramach zaplanowanych projektów współpracy, działalności organów stowarzyszenia.

Szczegółowe zasady prowadzenia monitoringu, w tym elementy poddane badaniu oraz źródła danych i metody ich zbierania zawarte zostały w specjalnie na ten cel przygotowanej matrycy, która była także wykorzystywana do monitorowania działań LGD w poprzednim okresie programowania. Także wzory dokumentów stosowanych w procesie monitoringu wykorzystywać będą wcześniejsze doświadczenia, a ich ostateczny kształt zatwierdzi Zarząd LGD. Wyniki monitoringu przedstawiane będą w formie kwartalnych raportów monitorujących, sporządzanych przez Biuro LGD, które będą przekazywane Zarządowi LGD oraz Zespołowi ds. Monitoringu i Ewaluacji. Po zapoznaniu się z raportem monitorującym, Zarząd będzie mógł wdrożyć działania mające na celu uruchomienie przez Zespół ds. Monitoringu i Ewaluacji dodatkowych działań ewaluacyjnych w terminie krótszym niż zakładany. Jednocześnie zakres opracowanej procedury monitoringu oraz raportu monitorującego może zostać zawężony lub rozszerzony decyzją Zarządu LGD.

Jeżeli wnioski i rekomendacje z monitoringu będą tego wymagały Zespół ds. Monitoringu i Ewaluacji będzie zobowiązany wnioskować do Zarządu o uruchomienie procedury aktualizacji LSR we wskazanym zakresie. W przypadku stwierdzenia niezgodności realizowanych działań z zapisami LSR lub ich negatywnej oceny, Zespół będzie mógł zgłosić Walnemu Zebraniu Członków konieczność podjęcia działań naprawczych. Za przygotowanie programu naprawczego odpowiedzialny będzie Zarząd w porozumieniu z Komisją Rewizyjną.

10.1.2. Ewaluacja

Ewaluacja to ocena skuteczności, efektywności, użyteczności, trafności i trwałości podejmowanych działań w odniesieniu do wcześniej zdefiniowanych kryteriów i w oparciu o odpowiednie informacje. W odróżnieniu od monitoringu (proces ciągły) ewaluację przeprowadza się wtedy, kiedy jest to konieczne.

Planuje się, iż ewaluacja prowadzona przez Zespół ds. Monitoringu i Ewaluacji dokonywana będzie przynajmniej raz w roku – na podstawie kwartalnych/półrocznych raportów monitorujących oraz prowadzonych przez Biuro LGD ewidencji, a także ankiet monitorujących beneficjentów. Wyniki przeprowadzonej ewaluacji publikowane będą w „Raporcie z wdrażania Lokalnej Strategii Rozwoju”.

Tak prowadzona ewaluacja obejmować będzie przede wszystkim ocenę:

- stopnia realizacji celów, przedsięwzięć i wskaźników przewidzianych w LSR;
- wpływu realizacji LSR na rozwój społeczny i gospodarczy obszaru LGD;
- zgodności ogłaszanych i realizowanych konkursów z harmonogramem określonym w LSR;
- zgodności i wysokości wydatkowania środków finansowych z przyznanego budżetu na poszczególne przedsięwzięcia;
- skuteczności promocji i aktywizacji społeczności lokalnej;
- działalności LGD, w tym przede wszystkim funkcjonowania organów stowarzyszenia, Biura LGD i jego pracowników.

„Raport z wdrażania Lokalnej Strategii Rozwoju” zawierał będzie ocenę podejmowanych działań w oparciu o następujące kryteria oceny:

- skuteczność – co zostało osiągnięte;

- efektywność – czy poniesione koszty są adekwatne do rezultatów;
- użyteczność – czy realizacja strategii przyczynia się do rozwiązania zdefiniowanych problemów;
- trafność – czy założenia przyjęte w LSR odpowiadają zidentyfikowanym problemom w obszarze objętym projektem lub realnym potrzebom beneficjentów;
- trwałość – czy realizacja LSR powoduje trwałe zmiany.

Szczegółowe zasady prowadzenia ewaluacji, w tym elementy poddane badaniu oraz źródła danych i metody ich zbierania zawarte zostały w specjalnie na ten cel przygotowanej matrycy, która była także wykorzystywana do prowadzenia działań ewaluacyjnych postępów realizacji LSR w poprzednim okresie programowania.

Zgodnie z dotychczasową praktyką przewiduje się, iż Zespół ds. Monitoringu i Ewaluacji może zalecić zastosowanie dodatkowych narzędzi i metod badających postępy w realizacji LSR, a także, że może zwrócić się do Zarządu o wykonanie ekspertyz zewnętrznych.

Za dostarczenie danych do prowadzonej ewaluacji odpowiadać będzie Biuro LGD. Z kolei Zespół ds. Monitoringu i Ewaluacji odpowiadać będzie za przetwarzanie danych przekazanych przez Biuro LGD i sporządzenie rocznego „Raportu z wdrażania Lokalnej Strategii Rozwoju” oraz gdy jest to konieczne, innych raportów. Raport ewaluacyjny oraz wyniki prac Zespołu ds. Monitoringu i Ewaluacji będą każdorazowo przedstawiane Walnemu Zebraniu Członków Stowarzyszenia.

W przypadku stwierdzenia niezgodności realizowanych działań z zapisami LSR lub ich negatywnej oceny, Zespół ds. Monitoringu i Ewaluacji zgłosi Walnemu Zebraniu Członków konieczność podjęcia działań naprawczych. Za przygotowanie programu naprawczego odpowiedzialny będzie Zarząd w porozumieniu z Zespołem ds. Monitoringu i Ewaluacji. Jeżeli wnioski i rekomendacje z ewaluacji będą tego wymagały, Zespół ds. Monitoringu i Ewaluacji będzie wnioskował do Zarządu o uruchomienie procedury aktualizacji LSR we wskazanym zakresie, zgodnie z przyjętą procedurą.

Planuje się także, iż na koniec okresu wdrażania obecnej LSR przeprowadzona zostanie zewnętrzna ewaluacja, która obejmie co najmniej ocenę wpływu na kapitał społeczny; przedsiębiorczość; turystyka i dziedzictwo kulturowe; osoby w niekorzystnej sytuacji; innowacyjność; wdrażane projekty współpracy, a także ocenę funkcjonowania LGD, procesu wdrażania, a także wartość dodaną podejścia LEADER

10.2. Sposób wykorzystania wyników z ewaluacji i analizy danych monitoringowych

Dane pozyskiwane zarówno z procesu monitoringu, jak i ewaluacji będą wykorzystywane do wprowadzania działań naprawczych o ile zajdzie taka potrzeba, w tym w szczególności – w drodze aktualizacji LSR m.in. korekty wartości wskaźników, dodania lub usunięcia przedsięwzięcia, zmiany alokacji pomiędzy przedsięwzięciami, a także korygowania grup docelowych planowanych do objęcia wsparciem.

Działania naprawcze mogą dotyczyć także zmian w funkcjonowaniu Biura LGD, zmiany form/kanałów komunikowania się z interesariuszami, wzmocnienia działań promocyjnych, dostosowania form naborów do sygnalizowanych potrzeb beneficjentów.

Informacje dotyczące działań podejmowanych w ramach monitoringu i ewaluacji, w szczególności raporty monitorujące i ewaluacyjne, zamieszczane będą na stronie internetowej LGD, a także udostępnione do wglądu w Biurze LGD, co oznacza, iż będą miały także duże znaczenie dla upowszechniania informacji zarówno o realizowanych przedsięwzięciach, jak i celach LGD, a także efektach podejmowanych działań w ramach LSR.

11. Załączniki

Załącznik nr 1. Cele i przedsięwzięcia

Budżet (w EUR)	Przedsięwzięcia w ramach Celu 1: Doświadczaj	Grupy docelowe	Sposób realizacji
1 401 132,00 (EFRR)	1.1 Rozwój oferty turystycznej Pogórza	Turyści, osoby odwiedzające obszar, mieszkańcy i przedsiębiorcy z obszaru	Konkurs
500 000,00 (EFROW)	1.2 Skarby Pogórza - rozwijanie i popularyzacja dziedzictwa Pogórza	Turyści, osoby odwiedzające obszar oraz mieszkańcy obszaru LGD	Konkurs / operacja własna / operacja partnerska / projekt partnerski
225 000,00 (EFROW)	1.3 Rozwój przedsiębiorczości związanej z branżą turystyczną i przemysłem czasu wolnego	Przedsiębiorcy oraz osoby planujące rozpocząć działalność gospodarczą	konkurs
Budżet (w EUR)	Przedsięwzięcia w ramach Celu 2: Dobrze żyj	Grupy docelowe	Sposób realizacji
934 088,00 (EFRR)	Rozwój infrastruktury kultury oraz zachowanie i lepsze udostępnienie dziedzictwa kulturowego	Mieszkańcy obszaru LGD oraz turyści	Konkurs
500 000,00 (EFROW)	Poprawa dostępu do małej infrastruktury publicznej, w tym dostępności dla osób ze szczególnymi potrzebami	Mieszkańcy obszaru LGD oraz turyści	Konkurs / operacja partnerska
350 000,00 (EFROW)	Poprawa mobilności i bezpieczeństwa, w tym z wykorzystaniem zielonej energii	Mieszkańcy obszaru LGD	Konkurs / operacja partnerska
50 000,00 (EFROW)	Rozwiązania cyfrowe zapewniające dostęp do usług dla mieszkańców	Mieszkańcy obszaru LGD	Konkurs / operacja partnerska / operacja własna
500 000,00 (EFROW)	Innowacyjne Pogórze – rozwój przedsiębiorczości w branżach kluczowych dla rozwoju obszaru (budownictwo, OZE, ochrona środowiska)	Przedsiębiorcy oraz osoby planujące rozpocząć działalność gospodarczą	Konkurs
Budżet (w EUR)	Przedsięwzięcia w ramach Celu 3: Współdziałaj	Grupy docelowe	Sposób realizacji
479 174,40 (EFS)	Tworzenie nowych oraz rozwój już istniejących placówek wsparcia	Dzieci i młodzież	Konkurs / operacja własna / operacja partnerska / projekt partnerski

	dziennego dla dzieci i młodzieży		
479 174,40 (EFS)	Rozwijanie usług w zakresie zapewnienia opieki osobom potrzebującym wsparcia w codziennym funkcjonowaniu, w tym ze względu na wiek oraz/lub usługi w zakresie wsparcia opiekunów nieformalnych	Seniorzy, osoby w niekorzystnej sytuacji, mieszkańcy obszaru LGD	Konkurs / operacja własna / operacja partnerska / projekt partnerski
114 587,20 (EFS)	Aktywizacja społeczna, zawodowa, edukacyjna, zdrowotna kulturalna i mieszkaniowa mieszkańców obszaru LGD	Osoby w niekorzystnej sytuacji	Konkurs / operacja własna / operacja partnerska / projekt partnerski
125 000,00 (EFROW)	Wzmacnianie świadomości społecznej i obywatelskiej poprzez aktywizację lokalnych liderów i organizacji pozarządowych	Liderzy lokalni, NGO, mieszkańcy obszaru LGD	Konkurs / projekt grantowy / operacja własna / operacja partnerska / projekt partnerski
475 000,00 (EFROW)	Włączenie społeczne osób w niekorzystnej sytuacji	Osoby w niekorzystnej sytuacji, mieszkańcy obszaru LGD	Konkurs / projekt grantowy / operacja własna / operacja partnerska / projekt partnerski
275 000,00 (EFROW)	Rozwijanie przedsiębiorczości związanej z usługami społecznymi (branża oświatowa, zdrowotna, pomoc społeczna, edukacja i wychowanie)	Przedsiębiorcy oraz osoby planujące rozpocząć działalność gospodarczą	Konkurs

Załącznik nr 2. Plan działania

CEL	lata Nazwa wskaźnika	do 31.12.2024		do 31.12.2025		do 31.12.2026		do 31.12.2027		do 31.12.2028		do 31.12.2029		Program
		Wartość z jednostką miary	% realizacji wskaźnika narastająco	Wartość z jednostką miary	% realizacji wskaźnika narastająco	Wartość z jednostką miary	% realizacji wskaźnika narastająco	Wartość z jednostką miary	% realizacji wskaźnika narastająco	Wartość z jednostką miary	% realizacji wskaźnika narastająco	Wartość z jednostką miary	% realizacji wskaźnika narastająco	
C.1. DOŚWIADCZAJ - wykorzystanie walorów krajobrazowych, przyrodniczych, kulturowych Pogórza dla tworzenia markowego produktu turystycznego														
Przedsięwzięcie P. 1.1 Rozwój oferty turystycznej Pogórza	Wskaźnik produktu: RCO 77. Liczba obiektów kulturalnych i turystycznych objętych wsparciem	0	0,00%	3	20,0%	10	86,7%	2	100,0%	0	100,0%	0	100,0%	FEM
Przedsięwzięcie P.1.2 Skarby Pogórza - rozwijanie i popularyzacja dziedzictwa Pogórza	Wskaźnik produktu: Liczba wspartych inicjatyw z zakresu rozwijanie i popularyzacja dziedzictwa Pogórza	0	0,00%	7	25,9%	7	51,9%	7	77,8%	6	100,0%	0	100,0%	PS WPR
Przedsięwzięcie P.1.3. Rozwój przedsiębiorczości związanej z branżą turystyczną i przemysłem czasu wolnego	Wskaźnik produktu: Liczba operacji polegająca na utworzeniu nowego przedsiębiorstwa lub rozwoju istniejącego przedsiębiorstwa	0	0,00%	1	16,7%	2	50,0%	2	18,5%	1	100,0%	0	100,0%	PS WPR
Wskaźnik rezultatu W.1.1.	RCR 77. Liczba osób odwiedzających obiekty kulturalne i turystyczne objęte wsparciem	0		0		2 000		4 000		3 000		1 000		FEM
Wskaźnik rezultatu W.1.2.	PLKCO02. Liczba osób objętych usługami świadczonymi w społeczności lokalnej w programie	0		8 000		8 000		6 000		5 000		0		PS WPR
Wskaźnik rezultatu W.1.3.	R.37. Wzrost gospodarczy i zatrudnienie na obszarach wiejskich: nowe miejsca pracy objęte wsparciem w ramach projektów WPR	0		1		2		2		1		0		PS WPR

CEL	lata	do 31.12.2024		do 31.12.2025		do 31.12.2026		do 31.12.2027		do 31.12.2028		do 31.12.2029		Program
	Nazwa wskaźnika	Wartość z jednostką miary	% realizacji wskaźnika narastająco	Wartość z jednostką miary	% realizacji wskaźnika narastająco	Wartość z jednostką miary	% realizacji wskaźnika narastająco	Wartość z jednostką miary	% realizacji wskaźnika narastająco	Wartość z jednostką miary	% realizacji wskaźnika narastająco	Wartość z jednostką miary	% realizacji wskaźnika narastająco	
C.2. DOBRZE ŻYJ - Pogórze dobrym i atrakcyjnym miejscem do życia, w którym innowacja łączy się z poszanowaniem wielowiekowej tradycji obszaru														
Przedsięwzięcie P. 2.1. Rozwój infrastruktury kultury oraz zachowanie i lepsze udostępnienie dziedzictwa kulturowego	Wskaźnik produktu: RCO 77. Liczba obiektów kulturalnych i turystycznych objętych wsparciem	0	0,00%	5	25,0%	10	75,0%	5	100,0%	0	100,0%	0	100,0%	FEM
Przedsięwzięcie P.2.2. Poprawa dostępu do małej infrastruktury publicznej, w tym dostępności dla osób ze szczególnymi potrzebami	Wskaźnik produktu: Liczba interwencji, których celem jest poprawa dostępu do infrastruktury publicznej w tym dostępności dla osób ze szczególnymi potrzebami	0	0,00%	3	33,3%	2	55,6%	3	88,9%	1	100,0%	0	100,0%	PS WPR
Przedsięwzięcie P.2.3. Poprawa mobilności i bezpieczeństwa, w tym z wykorzystaniem zielonej energii	Wskaźnik produktu: Liczba operacji związanych z poprawą mobilności	0	0,00%	3	33,3%	2	55,6%	4	100,0%	0	100,0%	0	100,0%	PS WPR
Przedsięwzięcie P.2.4. Rozwiązania cyfrowe zapewniające dostęp do usług dla mieszkańców	Wskaźnik produktu: Liczba operacji związanych z cyfryzacją	0	0,00%	0	0,0%	2	100%	0	100%	0	100%	0	100%	PS WPR
Przedsięwzięcie P.2.5. Innowacyjne Pogórze – rozwój przedsiębiorczości w branżach kluczowych dla rozwoju obszaru (budownictwo, OZE, ochrona środowiska)	Wskaźnik produktu: Liczba operacji polegająca na utworzeniu nowego przedsiębiorstwa lub rozwoju istniejącego przedsiębiorstwa	0	0,00%	4	28,6%	4	57,1%	4	85,7%	2	100,0%	0	100,0%	PS WPR
Wskaźnik rezultatu W.2.1.	RCR 77. Liczba osób odwiedzających obiekty kulturalne i turystyczne objęte wsparciem	0		0		2 500		4 500		1 500		500		FEM
Wskaźnik rezultatu W.2.2.	R.41PR. Łączenie obszarów wiejskich w Europie: odsetek ludności wiejskiej korzystającej z lepszego dostępu do usług i infrastruktury dzięki wsparciu z WPR	0		0		6 000		6 500		4 000		1 553		PS WPR

Wskaźnik rezultatu W.2.3.	R.37. Wzrost gospodarczy i zatrudnienie na obszarach wiejskich: nowe miejsca pracy objęte wsparciem w ramach projektów WPR	0		4		4		4		2		0		PS WPR
----------------------------------	--	---	--	---	--	---	--	---	--	---	--	---	--	--------

CEL	lata	do 31.12.2024		do 31.12.2025		do 31.12.2026		do 31.12.2027		do 31.12.2028		do 31.12.2029		Program
		Nazwa wskaźnika	Wartość z jednostką miary	% realizacji wskaźnika narastająco	Wartość z jednostką miary	% realizacji wskaźnika narastająco	Wartość z jednostką miary	% realizacji wskaźnika narastająco	Wartość z jednostką miary	% realizacji wskaźnika narastająco	Wartość z jednostką miary	% realizacji wskaźnika narastająco	Wartość z jednostką miary	
C.3. WSPÓŁDZIAŁAJ - włączenie społeczne osób w gorszym położeniu oraz wzmacnianie kapitału społecznego obszaru LGD														
Przedsięwzięcie P.3.1. Tworzenie nowych oraz rozwój już istniejących placówek wsparcia dziennego dla dzieci i młodzieży	Wskaźnik produktu: PLKCO02. Liczba osób objętych usługami świadczonymi w społeczności lokalnej w programie	60	13,3%	120	40,0%	180	80,0%	40	88,9%	50	100,0%	0	100,0%	FEM
Przedsięwzięcie P.3.2. Rozwijanie usług w zakresie zapewnienia opieki osobom potrzebującym wsparcia w codziennym funkcjonowaniu, w tym ze względu na wiek oraz/lub usługi w zakresie wsparcia opiekunów nieformalnych	Wskaźnik produktu: PLKCO02. Liczba osób objętych usługami świadczonymi w społeczności lokalnej w programie	20	8,0%	60	32,0%	120	80,0%	30	92,0%	20	100,0%	0	100,0%	FEM
Przedsięwzięcie P.3.3. Aktywizacja społeczna, zawodowa, edukacyjna, zdrowotna kulturalna i mieszkaniowa mieszkańców obszaru LGD	Wskaźnik produktu: EECO17. Liczba osób pochodzących z obszarów wiejskich objętych wsparciem w programie (osoby)	0	0,0%	50	33,3%	90	93,3%	10	100,0%	0	100,0%	0	100,0%	FEM
Przedsięwzięcie P.3.4. Wzmacnianie świadomości społecznej i obywatelskiej poprzez aktywizację lokalnych liderów i organizacji pozarządowych	Wskaźnik produktu: Liczba operacji dotyczących wzmacniania świadomości społecznej i obywatelskiej	0	0,0%	2	22,2%	3	55,6%	2	77,8%	2	100,0%	0	100,0%	PS WPR

Przedsięwzięcie P.3.5. Włączenie społeczne osób w niekorzystnej sytuacji	Wskaźnik produktu: Liczba operacji dotyczących włączenia społecznego osób w niekorzystnej sytuacji	2	11,1%	2	22,2%	3	38,9%	7	77,8%	4	100,0%	0	100,0%	PS WPR
Przedsięwzięcie P.3.6. Rozwijanie przedsiębiorczości związanej z usługami społecznymi (branża oświatowa, zdrowotna, pomoc społeczna, edukacja i wychowanie)	Wskaźnik produktu: Liczba operacji polegająca na utworzeniu nowego przedsiębiorstwa lub rozwoju istniejącego przedsiębiorstwa	0	0,0%	4	40,0%	4	80,0%	2	100,0%	0	100,0%	0	100,0%	PS WPR
Wskaźnik rezultatu W.3.1.	PLKCR03. Liczba podmiotów, które rozszerzyły ofertę wsparcia lub podniosły jakość oferowanych usług	0		2		3		2		2		0		FEM
Wskaźnik rezultatu W.3.2.	PLKCR02.-Liczba utworzonych miejsc świadczenia usług w społeczności lokalnej	0		1		2		2		0		0		FEM
Wskaźnik rezultatu W.3.3.	EECR03. Liczba osób, które uzyskały kwalifikacje po opuszczeniu programu	0		45		45		45		0		0		FEM
Wskaźnik rezultatu W.3.4.	EFROW R.42. Promowanie włączenia społecznego: liczba osób objętych wspieranymi projektami włączenia społecznego	0		200		210		200		200		0		PS WPR
Wskaźnik rezultatu W.3.5.	R.37. Wzrost gospodarczy i zatrudnienie na obszarach wiejskich: nowe miejsca pracy objęte wsparciem w ramach projektów WPR	0		4		4		2		0		0		PS WPR

Załącznik nr 3 Budżet LSR

PLANOWANA WYSOKOŚĆ ŚRODKÓW NA WDRAŻANIE LSR I ZARZĄDZANIE LSR				
Zakres wsparcia	Program/Fundusz			Środki ogółem (EUR)
	PS WPR	EFRR*	EFS+*	
Wdrażanie LSR (art. 34 ust. 1 lit. b rozporządzenia nr 2021/1060)	€ 3 000 000,00	€ 2 335 220,00	€ 1 072 936,00	€ 6 408 156,00
Zarządzanie LSR (art. 34 ust. 1 lit. c rozporządzenia nr 2021/1060)	€ 662 500,00	€ 189 339,00	€ 189 339,00	€ 1 041 178,00
Razem	€ 3 662 500,00	€ 2 524 559,00	€ 1 262 275,00	€ 7 449 334,00
<p>* Wysokość środków danego funduszu na RLKS dostępnych dla LGD w danym województwie będzie wyższa o wartość wkładu krajowego, którego procentowy udział w tej kwocie jest określony dla danego FEW.</p> <p>** W wierszu odpowiadającym danemu EFSI, z którego LSR nie będzie finansowana, należy wstawić wartość „0”.</p>				

Załącznik nr 4. Plan wykorzystania budżetu LSR

Fundusz	środki zakontraktowane (w Euro) do:													
	31.12.2024		31.12.2025		30.06.2026		31.12.2026		31.12.2027		31.12.2028		31.12.2029	
	kwota ogółem (UE+krajowe)	% wykorzystania budżetu LSR	kwota ogółem (UE+krajowe)	% wykorzystania budżetu LSR	kwota ogółem (UE+krajowe)	% wykorzystania budżetu LSR	kwota ogółem (UE+krajowe)	% wykorzystania budżetu LSR	kwota ogółem (UE+krajowe)	% wykorzystania budżetu LSR	kwota ogółem (UE+krajowe)	% wykorzystania budżetu LSR	kwota ogółem (UE+krajowe)	% wykorzystania budżetu LSR
EFROW	52 777,78	1,76%	783 875,66	27,89%	408 604,50	41,5%	408 604,50	55,13%	937 208,99	86,37%	408 928,57	100,00%	0,00	100,00%
EFS+	95 834,88	8,93%	310 422,08	37,86%	231 775,28	59,5%	231 775,28	81,07%	107 293,60	91,07%	95 834,88	100,00%	0,00	100,00%
EFRR	0,00	0,00%	513 748,40	22,00%	700 566,00	52,0%	700 566,00	82,00%	420 339,60	100,00%	0,00	100,00%	0,00	100,00%
RAZEM	148 612,66	2,32%	1 608 046,14	27,41%	1 340 945,78	48,3%	1 340 945,78	69,26%	1 464 842,19	92,12%	504 763,45	100,00%	0,00	100,00%

Załącznik nr 5. Szczegółowe dane potwierdzające wartości prezentowanych wskaźników obrazujących sytuację społeczno-gospodarczą na obszarze objętym LSR (stan na 31.12.2020) zgodnie z metodyką wskaźników wskazaną w dokumentacji konkursowej

1. Wskaźnik: zagrożenie trwałą marginalizacją na obszarze LSR

Lista gmin zagrożonych trwałą marginalizacją: programowanie 2021-2027 poz. 280 Ciężkowice, poz. 282 Szerzyny

2. Wskaźnik: bezrobotni na obszarze LSR

Gmina	Liczba osób bezrobotnych	Ludność w wieku produkcyjnym
Ciężkowice	233	6 932
Gromnik	208	5 599
Pleśna	314	7 692
Ryglice	226	7 371
Rzepiennik Strzyżewski	150	4 169
Szerzyny	201	11 154
Tuchów	501	8 504
Wojnicz	280	7 859
Zakliczyn	261	4 820
Razem	2 374	64 100

Źródło: Na podstawie danych GUS z 31.12.2020 roku

3. Wskaźnik: dochód podatkowy na obszarze LSR

Gmina	Wartość wskaźnika G (w zł)
Ciężkowice	872,34
Gromnik	705,97
Pleśna	941,91
Ryglice	853,60
Rzepiennik Strzyżewski	867,62
Szerzyny	1 385,94
Tuchów	928,12
Wojnicz	1 173,70
Zakliczyn	864,85
Średnia wartości wskaźnika G gmin objętych LSR	954,89

Źródło: Na podstawie danych Ministerstwa Finansów

4. Wskaźnik: środowiskowa pomoc społeczna na obszarze LSR

Gmina	Liczba osób korzystających z pomocy społecznej	Ludność ogółem
Ciężkowice	920	11 100
Gromnik	522	8 796
Pleśna	441	11 869
Ryglice	557	11 322

Rzepiennik Strzyżewski	732	6 612
Szerzyny	405	7 656
Tuchów	520	17 375
Wojnicz	348	13 173
Zakliczyn	837	12 389
Razem	5 282	100 292

Źródło: Na podstawie danych GUS z 31.12.2020 roku

5. Wskaźnik: Ludność w wieku nieprodukcyjnym na obszarze LSR

Gmina	Ludność w wieku przedprodukcyjnym	Ludność w wieku poprodukcyjnym	Ludność ogółem
Ciężkowice	2 419	2 101	11 100
Gromnik	1 937	1 538	8 796
Pleśna	2 409	2 193	11 869
Ryglice	2 332	1 997	11 322
Rzepiennik Strzyżewski	1 402	1 254	6 612
Szerzyny	1 539	1 558	7 656
Tuchów	3 459	3 360	17 375
Wojnicz	2 571	2 511	13 173
Zakliczyn	2 662	2 263	12 389
Razem	20 730	18 775	100 292

Źródło: Na podstawie danych GUS z 31.12.2020 roku

6. Wskaźnik: migracje na obszarze LSR

Gmina	Zameldowania ogółem	Wymeldowania ogółem	Ludność ogółem
Ciężkowice	75	108	11 100
Gromnik	60	68	8 796
Pleśna	109	118	11 869
Ryglice	68	95	11 322
Rzepiennik Strzyżewski	40	58	6 612
Szerzyny	36	86	7 656
Tuchów	140	219	17 375
Wojnicz	71	159	13 173
Zakliczyn	105	66	12 389
Razem	704	977	100 292

Źródło: Na podstawie danych GUS z 31.12.2020 roku

7. Wskaźnik: przedsiębiorczość na obszarze LSR

Gmina	Liczba mikroprzedsiębiorstw	Liczba małych przedsiębiorstw	Ludność ogółem
Ciężkowice	845	35	11 100
Gromnik	574	14	8 796
Pleśna	763	24	11 869
Ryglice	738	23	11 322

Rzepiennik Strzyżewski	349	15	6 612
Szerzyny	442	17	7 656
Tuchów	1 300	52	17 375
Wojnicz	1 057	27	13 173
Zakliczyn	929	39	12 389
Razem	6 997	246	100 292

Źródło: Na podstawie danych GUS z 31.12.2020 roku

8. Wskaźnik: formy ochrony przyrody

Gmina	Obszar gminy objęty formami ochrony przyrody (w ha)
Ciężkowice	10 260,74
Gromnik	6 972,74
Pleśna	8 306,00
Ryglice	11 710,51
Rzepiennik Strzyżewski	7 070,70
Szerzyny	8 199,74
Tuchów	9 985,63
Wojnicz	5 258,83
Zakliczyn	12 204,77

Źródło: Na podstawie danych GUS z 31.12.2020 roku <http://geoserwis.gdos.gov.pl/mapy/>

Spis rysunków

Ryc. 1. Mapa obszaru objętego LSR oraz lokalizacja obszaru LSR w powiecie tarnowskim	13
Ryc. 2. Standard działań partycypacyjnych LGD Pogórzańskie Stowarzyszenie Dunajec-Biała.....	17
Ryc. 3. Grupy szczególnie istotne z punktu widzenia realizacji LSR.....	24

Spis tabel

Tabela 1. Podstawowe dane o gminach obszaru LGD	11
Tabela 2. Zastosowane narzędzia partycypacyjne i efekty włączenia interesariuszy w tworzenie LSR.....	18
Tabela 3. Kluczowe grupy docelowe, zidentyfikowane problemy i proponowane zakresy wsparcia w układzie poszczególnych grup.....	24
Tabela 4. Specyficzne narzędzia i sposoby docierania do różnych grup odbiorców w zależności od specyfiki danej grupy.....	28
Tabela 5. Wskaźniki obrazujące sytuację społeczno-gospodarczą na obszarze objętym LSR (stan na 31.12.2020) zgodnie z metodyką wskaźników wskazaną w dokumentacji konkursowej	31
Tabela 6. Najważniejsze potencjały i problemy związane z demografią na obszarze LSR	31
Tabela 7. Potencjały i problemy obrazujące sytuację społeczno-gospodarczą na obszarze objętym LSR.....	32
Tabela 8. Analiza SWOT w obszarze „Turystyka”	39
Tabela 9. Analiza SWOT w obszarze „Jakość życia”	41
Tabela 10. Analiza SWOT w obszarze „Społeczność”	42
Tabela 11. Powiązania pomiędzy instrumentem ZIT dla obszaru a działaniami podejmowanymi przez LGD w ramach opracowywanej LSR.....	44
Tabela 12. Zgodność pierwszego celu strategicznego: „Doświadczaj” z podstawowymi dokumentami strategicznymi poziomu krajowego, regionalnego i lokalnego	46
Tabela 13. Zgodność drugiego celu strategicznego: „Dobrze żyj” z podstawowymi dokumentami strategicznymi poziomu krajowego, regionalnego i lokalnego.....	48
Tabela 14. Zgodność trzeciego celu strategicznego: „Współdziałaj” z podstawowymi dokumentami strategicznymi poziomu krajowego, regionalnego i lokalnego.....	51
Tabela 15. Zintegrowane podejście do formułowania celu pierwszego	61
Tabela 16. Przedsięwzięcia w ramach celu pierwszego wraz z ich źródłem finansowania	62
Tabela 17. Logika interwencji dla celu drugiego	64
Tabela 18. Przedsięwzięcia w ramach celu drugiego wraz z ich źródłem finansowania	65
Tabela 19. Logika interwencji dla trzeciego celu	67
Tabela 20. Przedsięwzięcia w ramach celu trzeciego wraz z ich źródłem finansowania.....	67
Tabela 21. Wskaźniki produktu dla Celu 1. „Doświadczaj (...)”	70
Tabela 22. Wskaźniki rezultatu dla Celu 1. „Doświadczaj (...)”	70
Tabela 23. Wskaźniki produktu dla Celu 2. „Dobrze żyj (...)”	70

Tabela 24. Wskaźniki rezultatu dla Celu 2. „Dobrze żyj (...)”	71
Tabela 25. Wskaźniki produktu dla Celu 3. „Współdziałaj (...)”	72
Tabela 26. Wskaźniki rezultatu dla Celu 3. „Współdziałaj (...)”	72
Tabela 27. Założenia do procedury oceny i wyboru operacji - realizowane indywidualnie	74
Tabela 28. Założenia do procedura oceny i wyboru operacji - projekty dla grantobiorców	75
Tabela 29. Definicje kryteriów premiujących	77
Tabela 30. Proponowane kryteria w odniesieniu do typu beneficjenta	78
Tabela 31. Proces aktualizacji kryteriów z udziałem lokalnej społeczności	80

Wykaz wykorzystanej literatury

Monitor Rozwoju Lokalnego, Raport o potencjału rozwoju partnerstw tworzących LGD Pogórzańskie Stowarzyszenie Dunajec-Biała, Poznań, grudzień 2022.

Bazy danych statystycznych: Bank Danych Lokalnych, Bank Danych Regionalnych

Narodowy Spis Powszechny Ludności i Mieszkań 2021, dane częściowe, Główny Urząd Statystyczny.

Powszechny Spis Rolny 2020, Główny Urząd Statystyczny.

Europejski Zielony Ład, Komisja Europejska 2021.

Organizacje pozarządowe w Województwie Małopolskim, Małopolskie Obserwatorium Rozwoju Regionalnego, Kraków 2022.

Pismo Samorządu Terytorialnego - Wspólnota – Raport: Wydatki ze środków UE w latach 2014-2021 w przeliczeniu na jednego mieszkańca, 2022.

Krajowa Strategia Rozwoju Regionalnego 2030.

Plan Strategiczny dla Wspólnej Polityki Rolnej 2023-2027.

Program Fundusze Europejskie dla Małopolski 2021-2027.

Polska Wieś 2020, FDPA, 2020.

Powiązania miejsko-wiejskie w Polsce, OECD Regional Development Studies, 2022.

Strategie rozwoju gmin z obszaru LGD Pogórzańskie Stowarzyszenie Dunajec-Biała

Raport z badania kondycji rodzin w Małopolsce 2019 – Małopolskie Obserwatorium Rozwoju Regionalnego, Kraków, UMWM, 2019.

Binda Andrzej, Postawy małopolskich przedsiębiorców wobec proinnowacyjnych rozwiązań, Urząd Marszałkowski Województwa Małopolskiego, Kraków 2021.

Badanie potrzeb i gotowości małopolskich MMŚP do adaptacji rozwiązań właściwych modelowi tzw. Przemysłu 4.0, Kraków, listopad 2021.

Kwiatkowski Tomasz, Małopolskie Inteligentne Specjalizacje, Kraków 2019.

Badanie potrzeb i gotowości małopolskich MMŚP do adaptacji rozwiązań właściwych modelowi tzw. Przemysłu 4.0, Kraków, listopad 2021.

Obszar realizacji Zintegrowanych Inwestycji Terytorialnych Stowarzyszenia Aglomeracja Tarnowska Raport diagnostyczny, styczeń 2023.

Projekt Strategii Zintegrowanych Inwestycji Terytorialnych Stowarzyszenia Aglomeracja Tarnowska, Tarnów, kwiecień 2023.